

ГРАФИЧЕСКОЕ ОПИСАНИЕ
местоположения границ публичного сервитута

Публичный сервитут в отношении земель в целях строительства и эксплуатации линейного объекта системы газоснабжения "Газопровод межпоселковый до с. Рощино Вольского района Саратовской области"

(наименование объекта, местоположение границ которого описано (далее - объект))

Раздел 1

| Сведения об объекте | | |
|----------------------------|---|--|
| № п/п | Характеристики объекта | Описание характеристик |
| 1 | 2 | 3 |
| 1 | Местоположение объекта | Саратовская область, Вольский р-н |
| 2 | Площадь объекта ± величина погрешности определения площади ($P \pm \Delta P$) | 1 686 м ² ± 14 м ² |
| 3 | Иные характеристики объекта | Публичный сервитут в отношении земель устанавливается в целях строительства и эксплуатации линейного объекта системы газоснабжения: «Газопровод межпоселковый до с. Рощино Вольского района Саратовской области», сроком на 49 лет, в пользу ООО «Газпром газификация» (ИНН – 7813655197, ОГРН – 1217800107744, юридический адрес и фактический адрес: 194044, г. Санкт-Петербург, вн. тер. г. Муниципальный округ Сампсониевское, пр-кт Большой Сампсониевский, д. 60, литера А, телефон 8 (812) 613-33-00, электронная почта: info@eoggazprom.ru). |

Раздел 2

Сведения о местоположении границ объекта

| 1. Система координат МСК-64, зона 2 | | | | | |
|--|---------------|--------------|---|---|--|
| 2. Сведения о характерных точках границ объекта | | | | | |
| Обозначение характерных точек границ | Координаты, м | | Метод определения координат характерной точки | Средняя квадратическая погрешность положения характерной точки (Mf), м | Описание обозначения точки на местности (при наличии) |
| | X | Y | | | |
| 1 | 2 | 3 | 4 | 5 | 6 |
| 1 | 575 796,79 | 2 413 903,88 | Аналитический метод | 0,10 | — |
| 2 | 575 798,89 | 2 413 916,69 | | 0,10 | |
| 3 | 575 864,99 | 2 413 977,48 | | 0,10 | |
| 4 | 575 873,58 | 2 414 029,92 | | 0,10 | |
| 5 | 575 882,76 | 2 414 040,86 | | 0,10 | |
| 6 | 575 884,01 | 2 414 057,55 | | 0,10 | |
| 7 | 575 886,66 | 2 414 092,90 | | 0,10 | |
| 8 | 575 889,04 | 2 414 124,64 | | 0,10 | |
| 9 | 575 897,42 | 2 414 124,08 | | 0,10 | |
| 10 | 575 899,05 | 2 414 145,85 | | 0,10 | |
| 11 | 575 878,22 | 2 414 147,24 | | 0,10 | |
| 12 | 575 876,59 | 2 414 125,48 | | 0,10 | |
| 13 | 575 884,05 | 2 414 124,98 | | 0,10 | |
| 14 | 575 881,82 | 2 414 095,17 | | 0,10 | |
| 15 | 575 882,82 | 2 414 095,10 | | 0,10 | |
| 16 | 575 882,67 | 2 414 093,13 | | 0,10 | |
| 17 | 575 880,03 | 2 414 057,85 | | 0,10 | |
| 18 | 575 879,95 | 2 414 056,81 | | 0,10 | |
| 19 | 575 878,95 | 2 414 056,88 | | 0,10 | |
| 20 | 575 877,90 | 2 414 042,84 | | 0,10 | |
| 21 | 575 868,87 | 2 414 032,09 | | 0,10 | |
| 22 | 575 860,34 | 2 413 979,99 | | 0,10 | |
| 23 | 575 794,24 | 2 413 919,20 | | 0,10 | |
| 24 | 575 791,86 | 2 413 904,70 | | 0,10 | |
| 1 | 575 796,79 | 2 413 903,88 | | 0,10 | |
| 3. Сведения о характерных точках части (частей) границы объекта | | | | | |
| 1 | 2 | 3 | 4 | 5 | 6 |
| — | — | — | — | — | — |






СХЕМА РАСПОЛОЖЕНИЯ ГРАНИЦ ПУБЛИЧНОГО СЕРВИТУТА

"Газопровод межпоселковый до с. Рожино Вольского района Саратовской области"



Масштаб 1:2 500

Используемые условные знаки и обозначения:

-  - Существующая часть границы, имеющиеся в ЕГРН сведения о которой достаточны для определения ее местоположения
-  - Граница кадастрового квартала
-  - Ось трассы
-  - Полоса отвода
-  7 - Угловые точки границы полосы отвода
- 64:08:220103:28 - Кадастровый номер земельного участка
- 64:08:220103 - Кадастровый номер квартала