

## Сообщение о возможном установлении публичного сервитута.

В соответствии с п. 3 статьи 39.42 Земельного кодекса Российской Федерации Министерство цифрового развития, связи и массовых коммуникаций Российской Федерации настоящим сообщает, что в целях размещения антенно-мачтовых сооружений связи по проекту «Устранение цифрового неравенства» возможно установление публичного сервитута в отношении следующих земель и земельных участков (их частей):

52:07:0500029, расположенном: Российская Федерация, Нижегородская область, городской округ Сокольский, деревня Фатеево;

18:25:011001, расположенном: Российская Федерация, Удмуртская Республика, Ярский район, д. Бачумово;

18:09:046003, расположенном: Российская Федерация, Удмуртская Республика, Игринский район, д. Кузьмовыр;

18:25:045001, расположенном: Российская Федерация, Удмуртская Республика, Ярский район, с. Никольское;

18:21:055001, расположенном: Российская Федерация, Удмуртская Республика, Увинский район, с. Областная;

63:20:0702002, расположенном: Российская Федерация, Самарская область, Камышлинский муниципальный район, с. Никиткино;

63:11:0603002, расположенном: Российская Федерация, Самарская область, Алексеевский муниципальный район, п. Дальний;

63:15:1009001:326, расположенном: Российская Федерация, Самарская область, Большечерниговский район, п. Полянский;

63:15:0409003:344, расположенном: Российская Федерация, Самарская область, Большечерниговский район, п. Пекилянка;

63:15:1002002:331, расположенном: Российская Федерация, Самарская область, Большечерниговский район, п. Верхние Росташаи;

63:15:0102001:443, расположенном: Российская Федерация, Самарская область, Большечерниговский район, п. Благодатовка;

64:05:070401, расположенном: Российская Федерация, Саратовская область, Балаковский район, с. Андреевка;

64:08:090101, расположенном: Российская Федерация, Саратовская область, Вольский район, с. Николаевка;

64:08:020301, расположенном: Саратовская область, Вольский район, с. Девичьи Горки;

64:08:120101, расположенном: Саратовская область, Вольский район, с. Белогорное;

64:08:220102, расположенном: Российская Федерация, Саратовская область, Вольский район, с. Заветное;

64:08:110105, расположенном: Российская Федерация, Саратовская область, Вольский район, с. Ерыкла;

64:16:160213, расположенном: Российская Федерация, Саратовская область, Красноармейский район, с. Ваулино;

64:16:170204, расположенном: Российская Федерация, Саратовская область, Красноармейский район, с. Ревино;

64:19:120301, расположенном: Российская Федерация, Саратовская область, Лысогорский район, с. Двоенка;

64:30:240104:393, расположенном: Российская Федерация, Саратовская область, Ртищевский район, п. Новостройка;

64:37:100801, расположенном: Российская Федерация, Саратовская область, муниципальный район Хвалынский, сельское поселение Сосново-Мазинское, село Акатная Маза;

64:37:080201, расположенном: Российская Федерация, Саратовская область, муниципальный район Хвалынский, сельское поселение Сосново-Мазинское, село Горюши;

64:37:120401, расположенном: Российская Федерация, Саратовская область, муниципальный район Хвалынский, сельское поселение Алексеевское, село Демкино;

64:37:040701, расположенном: Российская Федерация, Саратовская область, муниципальный район Хвалынский, сельское поселение Елшанское, село Еремкино;

64:37:050601, расположенном: Российская Федерация, Саратовская область, муниципальный район Хвалынский, сельское поселение Елшанское, железнодорожная станция Кулатка;

64:37:070801, расположенном: Российская Федерация, Саратовская область, муниципальный район Хвалынский, городское поселение город Хвалынский, село Подлесное;

64:37:050702, расположенном: Российская Федерация, Саратовская область, муниципальный район Хвалынский, сельское поселение Елшанское, село Поповка;

64:37:040401, Саратовская область, муниципальный район Хвалынский, сельское поселение Елшанское, село Старая Лебежайка;

64:37:140401, расположенном: Российская Федерация, Саратовская область, муниципальный район Хвалынский, сельское поселение Алексеевское, село Старая Яблонка;

64:37:110201, расположенном: Российская Федерация, Саратовская область, муниципальный район Хвалынский, сельское поселение Сосново-Мазинское, село Ульянино;

64:04:130201, расположенном: Российская Федерация, Саратовская область, муниципальный район Базарно-Карабулакский, городское поселение Свободинское, село Степная Нееловка;

64:13:020601, расположенном: Российская Федерация, Саратовская область, муниципальный район Ершовский, сельское поселение Перекопновское, село Александрия;

64:13:210401, расположенном: Российская Федерация, Саратовская область, муниципальный район Ершовский, сельское поселение Декабристское, село Большеузенка;

64:13:140201, расположенном: Российская Федерация, Саратовская область, муниципальный район Ершовский, сельское поселение Новосельское, село Каменная Сарма;

64:13:260202, расположенном: Российская Федерация, Саратовская область, муниципальный район Ершовский, сельское поселение Миусское, село Ковелинка;

64:13:090401, расположенном: Российская Федерация, Саратовская область, муниципальный район Ершовский, сельское поселение Новосельское, поселок Михайло-Вербовка;

64:13:130502, расположенном: Российская Федерация, Саратовская область, муниципальный район Ершовский, сельское поселение Новорепинское, село Новая Слободка;

64:31:300101, расположенном: Российская Федерация, Саратовская область, муниципальный район Самойловский, сельское поселение Благовещенское, село Александровка;

64:31:190101, расположенном: Российская Федерация, Саратовская область, муниципальный район Самойловский, сельское поселение Святославское, поселок Еланский;

64:31:140102, расположенном: Российская Федерация, Саратовская область, муниципальный район Самойловский, сельское поселение Благовещенское, деревня Елизаветино;

64:31:210101, расположенном: Российская Федерация, Саратовская область, муниципальный район Самойловский, сельское поселение Святославское, поселок Тульский;

64:31:350101, расположенном: Саратовская область, муниципальный район Самойловский, сельское поселение Краснознаменское, поселок Южный.

Обоснованием необходимости установления публичного сервитута являются мероприятия по устранению цифрового неравенства между жителями городского и сельского населения и предоставлению возможности оказания современных услуг связи жителям населенных пунктов с численностью населения от 100 до 500 человек (проект «Устранение цифрового неравенства»).

Заинтересованные лица могут ознакомиться с поступившим ходатайством об установлении публичного сервитута и прилагаемым к нему описанием местоположения границ публичного сервитута в Министерстве цифрового развития, связи и массовых коммуникаций Российской Федерации по адресу: 123112, Москва, Пресненская наб., д. 10, стр. 2, IQ-квартал; в администрации Городского округа Сокольский Нижегородской области по адресу: 606670, Нижегородская область, Сокольский район, п. Сокольское, ул. Кирова, д. 6; в администрации Муниципальный округ Ярский район Удмуртской Республики по адресу: 427500, Удмуртская Республика, Ярский район, деревня Бачумово, ул. Нагорная, д. 2; в администрации Муниципального образования «Муниципальный округ Игринский район Удмуртской Республики» по адресу: 427145, УР, п. Игра, ул. Советская, д. 29; в администрации муниципального образования «Муниципальный округ Увинский район Удмуртской Республики» по адресу: 427260, п. Ува, ул. Калинина, д. 19; в администрации сельского поселения Старое Усманово муниципального района Камышлинский Самарской области по адресу: 446977, Самарская область, Камышлинский район, село Старое Усманово, Советская ул., д. 1; в администрации сельского поселения Герасимовка муниципального района Алексеевский Самарской области по адресу: 446645, Самарская область, Алексеевский район, с. Герасимовка, ул. Школьная, д. 12; в администрации сельского поселения Восточный муниципального района Большечерниговский Самарской области по адресу: 446275, Самарская область, Большечерниговский район, посёлок Восточный,

ул. Центральная, д. 56; в администрации сельского поселения Августовка муниципального района Большечерниговский Самарской области по адресу: 446281, Большечерниговский район, с. Августовка, ул. Кооперативная, д. 8; в администрации сельского поселения Глушицкий муниципального района Большечерниговский Самарской области по адресу: 446292, Самарская область, Большечерниговский район, п. Глушицкий, ул. Центральная, д. 3; в администрации Натальинского муниципального образования Балаковского района Саратовской области по адресу: 413801, Саратовская область, Балаковский район, с. Натальино, ул. К. Маркса, д. 4А; в администрации Кряжимского муниципального образования Вольского района Саратовской области по адресу: 412961 Саратовская область, Вольский район, село Кряжим, ул. Зелёная, д. 7/2; в администрации Терсинского муниципального образования Вольского района Саратовской области по адресу: 412932, Саратовская область, Вольский район, село Терса, ул. Советская, дом 1; в администрации Белогорновского муниципального образования Вольского района Саратовской области по адресу: 412971 Саратовская область, Вольский район, село Белогорное, площадь 65 лет Октября, дом 9; в администрации Широкобуеракского муниципального образования Вольского муниципального района Саратовской области по адресу: 412935 Саратовская область, Вольский район, село Широкий Буерак, улица Коммунистическая, дом 1 «А»; в администрации Колоярского муниципального образования Вольского муниципального района Саратовской области по адресу: 412947 Саратовская область, Вольский район, село Колояр, площадь Комсомольская, дом 20; в администрации Красноармейского муниципального района Саратовской области по адресу: 412820, Саратовская обл., Красноармейск, ул. Ленина, д. 62; в администрации Большедмитриевского муниципального образования Лысогорского муниципального района Саратовской области по адресу: 412875, Саратовская обл., Лысогорский район, с. Большая Дмитриевка, ул. Советская, д. 45; в администрации Урусовского муниципального образования Ртищевского муниципального района Саратовской области по адресу: 412002, Саратовская область, Ртищевский район, п. Ртищевский, ул. Садовая, д. 1; в администрации Сосново-Мазинского муниципального образования Хвалынского муниципального района Саратовской области по адресу: Почтовый адрес: 412777, Саратовская область, Хвалынский район, с. Сосновая Маза, ул. Ленина, д. 51; в администрации Алексеевского муниципального образования Хвалынского муниципального района Саратовской области по адресу: 412761, Саратовская область, Хвалынский район, п. Алексеевка, ул. Чапаева, д. 64; в администрации Елшанского муниципального образования муниципального района Хвалынский Саратовской области по адресу: Саратовская обл., Хвалынский район, с. Елшанка, ул. Молодежная, д. 43; в администрации Хвалынского муниципального района Саратовской области по адресу: Саратовская область, г. Хвалыньск, ул. Революционная, д. 110 «А»; в администрации Свободинского муниципального образования Базарно-Карабулакского муниципального района Саратовской области по адресу: 412616 Саратовская область, Базарно-Карабулакский район, р.п. Свободный, ул. Советская, д. 109; в администрации Перекопновского муниципального образования Ершовского муниципального района Саратовской области по адресу: Саратовская область, Ершовский район, с. Перекопное, ул. Пылайкина, д. 57; в администрации Декабристского муниципального



образования Ершовского района Саратовской области по адресу: 413535, Саратовская область, Ершовский район, поселок Целинный, площадь Ленина, дом 4; в администрации Новосельского муниципального образования Ершовского муниципального района Саратовской области по адресу: 413513 Саратовская область, Ершовский район, п. Новосельский, ул. Молодежная, д. 7; в администрации Миусского муниципального образования Ершовского муниципального района Саратовской области по адресу: 413517, Саратовская область, Ершовский район, с. Миусс, ул. Комсомольская, д. 19; в администрации Новорепинского муниципального образования Ершовского муниципального района Саратовской области по адресу: 413508, Саратовская область, Ершовский район, село Новорепное, улица Советская, д. 114; в администрации Благовещенского муниципального образования Самойловского района Саратовской области по адресу: 412383, Саратовская область, Самойловский район, село Благовещенка, улица Центральная, д. 10; в администрации Святославского муниципального образования Самойловского района Саратовской области по адресу: 412390, Саратовская область, Самойловский район, село Святославка, улица Кооперативная, д. 2А; в администрации Благовещенского муниципального образования Самойловского района Саратовской области по адресу: 412383, Саратовская область, Самойловский район, село Благовещенка, улица Центральная, д. 10; в администрации Краснознаменского муниципального образования Самойловского района Саратовской области по адресу: 412392, Саратовская область, Самойловский район, п. Краснознаменский, ул. Центральная, д. 2в.

Подать заявления об учете прав на земельный участок можно по адресу Министерства цифрового развития, связи и массовых коммуникаций Российской Федерации (Москва, Пресненская наб., д. 10, стр. 2, IQ-квартал).

Срок подачи заявлений об учете прав на земельный участок, в отношении которого испрашивается публичный сервитут, составляет 15 (пятнадцать) дней со дня опубликования данного сообщения (в соответствии с п. 8 ст. 39.42 Земельного кодекса Российской Федерации).

Время приема заинтересованных лиц для ознакомления с поступившим ходатайством об установлении публичного сервитута и подачи заявлений:

Понедельник – четверг: с 9:30 до 12:30 и с 14:00 до 17:00;

Пятница: с 9:30 до 12:30 и с 14:00 до 15:00.

Подробнее о порядке приема граждан можно узнать на сайте <https://digital.gov.ru/ru/appeals/personal/>.

Данная информация размещена на официальных сайтах Министерства цифрового развития, связи и массовых коммуникаций Российской Федерации (<https://digital.gov.ru/ru/>), администрации Городского округа Сокольский Нижегородской области (<https://sokolskoe.nobl.ru/>), администрации Муниципальный округ Ярский район Удмуртской Республики (<https://yarraion.gosuslugi.ru/>), администрации Муниципального образования «Муниципальный округ Игринский район Удмуртской Республики» (<https://igrinskij-r18.gosweb.gosuslugi.ru/>), администрации муниципального образования «Муниципальный округ Увинский район Удмуртской Республики» (<https://www.uva.udmurt.ru/>), администрации сельского поселения Старое Усманово муниципального района Камышлинский Самарской области (<https://kamadm.ru/>), администрации сельского поселения

Герасимовка муниципального района Алексеевский Самарской области (<https://asp-gerasimovka.ru/>), администрации сельского поселения Восточный муниципального района Большечерниговский Самарской области (<http://vostochny05.samgd.ru/>), администрации сельского поселения Августовка муниципального района Большечерниговский Самарской области ([https://chernig.samgd.ru/representative\\_organs/s333/](https://chernig.samgd.ru/representative_organs/s333/)), администрации сельского поселения Глушицкий муниципального района Большечерниговский Самарской области (<http://gl-05.samgd.ru/>), администрации Натальинского муниципального образования Балаковского района Саратовской области (<http://натальино.рф/>), администрации Кряжимского муниципального образования Вольского района Саратовской области (<https://kryazhinskoe-r64.gosweb.gosuslugi.ru/>), администрации Терсинского муниципального образования Вольского района Саратовской области (<https://tersinskoe-r64.gosweb.gosuslugi.ru/>), администрации Белогорновского муниципального образования Вольского района Саратовской области (<https://belogornovskoe-r64.gosweb.gosuslugi.ru/>), администрации Широкобуеракского муниципального образования Вольского муниципального района Саратовской области (<http://вольск.рф/mun-obr-vmr/shirokobuerakskoe-mo/>), администрации Колоярского муниципального образования Вольского муниципального района Саратовской области (<http://вольск.рф/mun-obr-vmr/koloyarskoe-mo/administratsiya/>), администрации Красноармейского муниципального района Саратовской области (<https://krasnoarmeysk64.ru/>), администрации Большедмитриевского муниципального образования Лысогорского муниципального района Саратовской области (<http://adm-bdmitr.ucoz.org/>), администрации Урусовского муниципального образования Ртищевского муниципального района Саратовской области (<https://urusovskoe-r64.gosweb.gosuslugi.ru/>), администрации Сосново-Мазинского муниципального образования Хвалынского муниципального района Саратовской области (<http://hvalynsk.sarmo.ru/munitsipalnye-obrazovaniya-khvalynskogo-rayona/sosnovomazinskoe-munitsipalnoe-obrazovanie/>), администрации Алексеевского муниципального образования Хвалынского муниципального района Саратовской области (<http://hvalynsk.sarmo.ru/munitsipalnye-obrazovaniya-khvalynskogo-rayona/alekseevskoe-munitsipalnoe-obrazovanie/index.php>), администрации Елшанского муниципального образования муниципального района Хвалынский Саратовской области (<http://hvalynsk.sarmo.ru/munitsipalnye-obrazovaniya-khvalynskogo-rayona/elshanskoe-munitsipalnoe-obrazovanie/administratsiya-elshanskogo-mo/>), администрации Хвалынского муниципального района Саратовской области (<http://hvalynsk.sarmo.ru/>), администрации Свободинского муниципального образования Базарно-Карабулакского муниципального района Саратовской области (<https://admbk.ru/munitsipalnye-obrazovaniya/svobodinskoe-mo/>), администрации Перекопновского муниципального образования Ершовского муниципального района Саратовской области (<https://perekopnovskoe-r64.gosweb.gosuslugi.ru/>), администрации Декабристского муниципального образования Ершовского района Саратовской области (<https://dekabristskoe-r64.gosweb.gosuslugi.ru/>), администрации Новосельского муниципального образования Ершовского муниципального района Саратовской области (<https://novoselskoe-r64.gosweb.gosuslugi.ru/>), администрации Миусского

муниципального образования Ершовского муниципального района Саратовской области (<https://miusskoe-r64.gosweb.gosuslugi.ru/>), администрации Новорепинского муниципального образования Ершовского муниципального района Саратовской области (<https://novoerepinskoe-r64.gosweb.gosuslugi.ru/>), администрации Благовещенского муниципального образования Самойловского района Саратовской области (<https://blagoveshhenskoe-r64.gosweb.gosuslugi.ru/>), администрации Святославского муниципального образования Самойловского района Саратовской области (<https://svyatoslavskoe-r64.gosweb.gosuslugi.ru/>), администрации Благовещенского муниципального образования Самойловского района Саратовской области (<https://blagoveshhenskoe-r64.gosweb.gosuslugi.ru/>), администрации Краснознаменского муниципального образования Самойловского района Саратовской области (<https://krasnoznamenskoesamojlovskij-r64.gosweb.gosuslugi.ru/>).

ПРИЛОЖЕНИЕ  
к приказу Министерства  
цифрового развития, связи  
и массовых коммуникаций  
Российской Федерации

от \_\_\_\_\_ 2023 г. № \_\_\_\_\_

**ОПИСАНИЕ МЕСТОПОЛОЖЕНИЯ ГРАНИЦ**

*Антенно-мачтовое сооружение связи объекта «Установка АМС БС в Нижегородской области Российской Федерации по проекту «Устранение цифрового неравенства» (УЦН 2.0)»*

(наименование объекта, местоположение границ которого описано (далее - объект))

**Раздел 1**

Сведения об объекте		
№ п/п	Характеристики объекта	Описание характеристик
1	2	3
1	Местоположение объекта	Нижегородская область, Сокольский р-н, Фатеево д
2	Площадь объекта ± величина погрешности определения площади (P ± ΔP)	25 м <sup>2</sup> ± 2 м <sup>2</sup>
3	Иные характеристики объекта	Вид объекта реестра границ: Зона с особыми условиями использования территории Содержание ограничений использования объектов недвижимости в пределах зоны или территории: Публичный сервитут ПАО "Ростелком" устанавливается для использования земель кадастровых кварталов (его части): 52:07:0500029, расположенного по адресу: Российская Федерация, Нижегородская область, Сокольский район, деревня Фатеево для размещения антенно-мачтового сооружения связи объекта «Установка АМС БС в Нижегородской области Российской Федерации по проекту «Устранение цифрового неравенства» (УЦН 2.0)» на срок 49 (сорок девять) лет. Контактные данные: 115172, Российская Федерация, Москва, ул. Гончарная, д. 30, стр 1. Контактный телефон/факс: +7 (499) 999-82-83 / +7 (499) 999-82-22. Электронная почта: rostelecom@rt.ru

**Раздел 2**

**Сведения о местоположении границ объекта**

<b>1. Система координат</b> МСК-52 зона 2					
<b>2. Сведения о характерных точках границ объекта</b>					
Обозначение характерных точек границ	Координаты, м		Метод определения координат характерной точки	Средняя квадратическая погрешность положения характерной точки (M <sub>t</sub> ), м	Описание обозначения точки на местности (при наличии)
	X	Y			
1	2	3	4	5	6
1	609 841,27	2 193 773,57	Аналитический метод	0,10	—
2	609 843,43	2 193 778,08		0,10	
3	609 838,93	2 193 780,25		0,10	
4	609 836,76	2 193 775,74		0,10	
1	609 841,27	2 193 773,57		0,10	
<b>3. Сведения о характерных точках части (частей) границы объекта</b>					
1	2	3	4	5	6
—	—	—	—	—	—












## Схема расположения границ публичного сервитута



Масштаб 1:1 000

### Условные обозначения:

-  - Проектные границы публичного сервитута
-  - Проектное местоположение инженерного сооружения
-  - Существующие границы земельных участков
-  - Существующая часть границы кадастрового квартала
-  - Установленные границы административно-территориальных образований
-  - Существующая часть границы ЗОУИТ (территориальной зоны)
-  - Характерная точка границы публичного сервитута
-  - Обозначение и кадастровый номер существующего земельного участка
-  - Обозначение кадастрового квартала

Подпись А.В.Миронов

Дата

27 июля 2023 г.

Место для оттиска печати (при наличии) лица, составившего описание местоположения границ объекта

Прохождение границы		Описание прохождения границы
от точки	до точки	
<b>1</b>	<b>2</b>	<b>3</b>
—	—	—



**ОПИСАНИЕ МЕСТОПОЛОЖЕНИЯ ГРАНИЦ ПУБЛИЧНОГО СЕРВИТУТА**  
**Антенно-мачтовое сооружение связи объекта «Установка АМС БС в Республике Удмуртия Российской Федерации по проекту «Устранение цифрового неравенства» (УЦН 2.0)»**

(наименование объекта, местоположение границ которого описано (далее - объект))

**Раздел 1**

<b>Сведения об объекте</b>		
<b>№ п/п</b>	<b>Характеристики объекта</b>	<b>Описание характеристик</b>
<b>1</b>	<b>2</b>	<b>3</b>
1	Местоположение объекта	Удмуртская Республика, Ярский м.о., Бачумово д
2	Площадь объекта ± величина погрешности определения площади (P ± ΔP)	16 м <sup>2</sup> ± 2 м <sup>2</sup>
3	Иные характеристики объекта	Вид объекта реестра границ: Зона с особыми условиями использования территории Содержание ограничений использования объектов недвижимости в пределах зоны или территории: Публичный сервитут ПАО "Ростелком" устанавливается для использования земель кадастровых кварталов (его части): 18:25:011001, расположенного по адресу: Республика Удмуртия, Ярский муниципальный округ, д. Бачумово, для размещения антенно-мачтового сооружения связи объекта «Установка АМС БС в Республике Удмуртия Российской Федерации по проекту «Устранение цифрового неравенства» (УЦН 2.0)» на срок 49 (сорок девять) лет. Контактные данные: 115172, Российская Федерация, Москва, ул. Гончарная, д. 30, стр 1. Контактный телефон/факс: +7 (499) 999-82-83 / +7 (499) 999-82-22. Электронная почта: rostelecom@rt.ru

**Раздел 2**

**Сведения о местоположении границ объекта**

**1. Система координат** МСК-18 зона 2

**2. Сведения о характерных точках границ объекта**

Обозначение характерных точек границ	Координаты, м		Метод определения координат характерной точки	Средняя квадратическая погрешность положения характерной точки (Mt), м	Описание обозначения точки на местности (при наличии)
	X	Y			
<b>1</b>	<b>2</b>	<b>3</b>	<b>4</b>	<b>5</b>	<b>6</b>
1	548 330,57	2 154 108,53	Аналитический метод	0,10	—
2	548 330,37	2 154 112,52		0,10	
3	548 326,37	2 154 112,32		0,10	
4	548 326,58	2 154 108,33		0,10	
1	548 330,57	2 154 108,53		0,10	

**3. Сведения о характерных точках части (частей) границы объекта**

<b>1</b>	<b>2</b>	<b>3</b>	<b>4</b>	<b>5</b>	<b>6</b>
—	—	—	—	—	—



# Схема расположения границ публичного сервитута





Масштаб 1:500


## Условные обозначения:


18:25:011001 - Обозначение кадастрового квартала

:0111009:126 - Обозначение и кадастровый номер существующего земельного участка

 - Существующая часть границы ЗОУИТ (территориальной зоны)

 - Проектные границы публичного сервитута

 - Существующие границы земельных участков

 - Характерная точка границы публичного сервитута

Подпись \_\_\_\_\_ Дата \_\_\_\_\_ 26 июля 2023 г.

Место для оттиска печати (при наличии) лица, составившего описание местоположения границ объекта

Прохождение границы		Описание прохождения границы
от точки	до точки	
1	2	3
—	—	—

**ОПИСАНИЕ МЕСТОПОЛОЖЕНИЯ ГРАНИЦ ПУБЛИЧНОГО СЕРВИТУТА**  
**Антенно-мачтовое сооружение связи объекта «Установка АМС БС в Республике Удмуртия Российской Федерации по проекту «Устранение цифрового неравенства» (УЦН 2.0)»**

(наименование объекта, местоположение границ которого описано (далее - объект))

**Раздел 1**

<b>Сведения об объекте</b>		
<b>№ п/п</b>	<b>Характеристики объекта</b>	<b>Описание характеристик</b>
<b>1</b>	<b>2</b>	<b>3</b>
1	Местоположение объекта	Удмуртская Республика, Игринский м.о., Кузьмовыр д
2	Площадь объекта ± величина погрешности определения площади ( $P \pm \Delta P$ )	$16 \text{ м}^2 \pm 2 \text{ м}^2$
3	Иные характеристики объекта	Вид объекта реестра границ: Зона с особыми условиями использования территории Содержание ограничений использования объектов недвижимости в пределах зоны или территории: Публичный сервитут ПАО "Ростелеком" устанавливается для использования земель кадастровых кварталов (его части): 18:09:046003, расположенного по адресу: Республика удмуртия, Игринский муниципальный округ, д. Кузьмовыр, для размещения антенно-мачтового сооружения связи объекта «Установка АМС БС в Республике удмуртия Российской Федерации по проекту «Устранение цифрового неравенства» (УЦН 2.0)» на срок 49 (сорок девять) лет. Контактные данные: 115172, Российская Федерация, Москва, ул. Гончарная, д. 30, стр 1. Контактный телефон/факс: +7 (499) 999-82-83 / +7 (499) 999-82-22. Электронная почта: rostelecom@rt.ru

**Раздел 2**

**Сведения о местоположении границ объекта**

**1. Система координат** МСК-18 зона 2

**2. Сведения о характерных точках границ объекта**

Обозначение характерных точек границ	Координаты, м		Метод определения координат характерной точки	Средняя квадратическая погрешность положения характерной точки (Mt), м	Описание обозначения точки на местности (при наличии)
	X	Y			
<b>1</b>	<b>2</b>	<b>3</b>	<b>4</b>	<b>5</b>	<b>6</b>
1	463 469,53	2 228 105,05	Аналитический метод	0,10	—
2	463 467,94	2 228 108,71		0,10	
3	463 464,27	2 228 107,12		0,10	
4	463 465,87	2 228 103,45		0,10	
1	463 469,53	2 228 105,05		0,10	

**3. Сведения о характерных точках части (частей) границы объекта**

<b>1</b>	<b>2</b>	<b>3</b>	<b>4</b>	<b>5</b>	<b>6</b>
—	—	—	—	—	—





## Схема расположения границ публичного сервитута



Масштаб 1:500

### Условные обозначения:

- 18:09:046003 - Обозначение кадастровго квартала
- :0111009:126 - Обозначение и кадастровый номер существующего земельного участка
- - Проектные границы публичного сервитута
- - Существующие границы земельных участков
- - Характерная точка границы публичного сервитута

Подпись \_\_\_\_\_ Дата \_\_\_\_\_ 26 июля 2023 г.

Место для оттиска печати (при наличии) лица, составившего описание местоположения границ объекта

Прохождение границы		Описание прохождения границы
от точки	до точки	
1	2	3
—	—	—

**ОПИСАНИЕ МЕСТОПОЛОЖЕНИЯ ГРАНИЦ ПУБЛИЧНОГО СЕРВИТУТА**  
**Антенно-мачтовое сооружение связи объекта «Установка АМС БС в Республике Удмуртия Российской Федерации по проекту «Устранение цифрового неравенства» (УЦН 2.0)»**

(наименование объекта, местоположение границ которого описано (далее - объект))

**Раздел 1**

<b>Сведения об объекте</b>		
<b>№ п/п</b>	<b>Характеристики объекта</b>	<b>Описание характеристик</b>
<b>1</b>	<b>2</b>	<b>3</b>
1	Местоположение объекта	Удмуртская Республика, Ярский м.о., Никольское с
2	Площадь объекта ± величина погрешности определения площади (P ± ΔP)	16 м <sup>2</sup> ± 2 м <sup>2</sup>
3	Иные характеристики объекта	Вид объекта реестра границ: Зона с особыми условиями использования территории Содержание ограничений использования объектов недвижимости в пределах зоны или территории: Публичный сервитут ПАО "Ростелеком" устанавливается для использования земель кадастровых кварталов (его части): 18:25:045001, расположенного по адресу: Республика Удмуртия, Ярский муниципальный округ, с. Никольское, для размещения антенно-мачтового сооружения связи объекта «Установка АМС БС в Удмуртская Республика области Российской Федерации по проекту «Устранение цифрового неравенства» (УЦН 2.0)» на срок 49 (сорок девять) лет. Контактные данные: 115172, Российская Федерация, Москва, ул. Гончарная, д. 30, стр 1. Контактный телефон/факс: +7 (499) 999-82-83 / +7 (499) 999-82-22. Электронная почта: rostelecom@rt.ru

**Раздел 2**

**Сведения о местоположении границ объекта**

**1. Система координат** МСК-18 зона 2

**2. Сведения о характерных точках границ объекта**

Обозначение характерных точек границ	Координаты, м		Метод определения координат характерной точки	Средняя квадратическая погрешность положения характерной точки (Mt), м	Описание обозначения точки на местности (при наличии)
	X	Y			
<b>1</b>	<b>2</b>	<b>3</b>	<b>4</b>	<b>5</b>	<b>6</b>
1	524 498,43	2 151 324,53	Аналитический метод	0,10	—
2	524 496,34	2 151 327,94		0,10	
3	524 492,92	2 151 325,85		0,10	
4	524 495,02	2 151 322,44		0,10	
1	524 498,43	2 151 324,53		0,10	

**3. Сведения о характерных точках части (частей) границы объекта**

<b>1</b>	<b>2</b>	<b>3</b>	<b>4</b>	<b>5</b>	<b>6</b>
—	—	—	—	—	—



## Схема расположения границ публичного сервитута



Масштаб 1:500

### Условные обозначения:

- 18:25:045001 - Обозначение кадастрового квартала
- :0111009:126 - Обозначение и кадастровый номер существующего земельного участка
- - Существующая часть границы ЗОУИТ (территориальной зоны)
- - Проектные границы публичного сервитута
- - Характерная точка границы публичного сервитута

Подпись \_\_\_\_\_ Дата \_\_\_\_\_ 26 июля 2023 г.

Место для оттиска печати (при наличии) лица, составившего описание местоположения границ объекта

Прохождение границы		Описание прохождения границы
от точки	до точки	
1	2	3
—	—	—

**ОПИСАНИЕ МЕСТОПОЛОЖЕНИЯ ГРАНИЦ ПУБЛИЧНОГО СЕРВИТУТА**  
**Антенно-мачтовое сооружение связи объекта «Установка АМС БС в Республике Удмуртия Российской Федерации по проекту «Устранение цифрового неравенства» (УЦН 2.0)»**

(наименование объекта, местоположение границ которого описано (далее - объект))

**Раздел 1**

<b>Сведения об объекте</b>		
<b>№ п/п</b>	<b>Характеристики объекта</b>	<b>Описание характеристик</b>
<b>1</b>	<b>2</b>	<b>3</b>
1	Местоположение объекта	Удмуртская Республика, Увинский м.о., Областная с
2	Площадь объекта ± величина погрешности определения площади (P ± ΔP)	16 м <sup>2</sup> ± 2 м <sup>2</sup>
3	Иные характеристики объекта	<p>Вид объекта реестра границ: Зона с особыми условиями использования территории</p> <p>Содержание ограничений использования объектов недвижимости в пределах зоны или территории: Публичный сервитут ПАО "Ростелеком" устанавливается для использования земель кадастровых кварталов (его части): 18:21:055001, расположенного по адресу: Республика Удмуртия, Увинский муниципальный округ, с. Областная, для размещения антенно-мачтового сооружения связи объекта «Установка АМС БС в Республике Удмуртия области Российской Федерации по проекту «Устранение цифрового неравенства» (УЦН 2.0)» на срок 49 (сорок девять) лет.</p> <p>Контактные данные: 115172, Российская Федерация, Москва, ул. Гончарная, д. 30, стр 1. Контактный телефон/факс: +7 (499) 999-82-83 / +7 (499) 999-82-22. Электронная почта: rostelecom@rt.ru</p>



**Раздел 2**

**Сведения о местоположении границ объекта**

**1. Система координат** МСК-18 зона 2

**2. Сведения о характерных точках границ объекта**

Обозначение характерных точек границ	Координаты, м		Метод определения координат характерной точки	Средняя квадратическая погрешность положения характерной точки (Mt), м	Описание обозначения точки на местности (при наличии)
	X	Y			
<b>1</b>	<b>2</b>	<b>3</b>	<b>4</b>	<b>5</b>	<b>6</b>
1	405 242,51	2 191 033,01	Аналитический метод	0,10	—
2	405 239,87	2 191 036,01		0,10	
3	405 236,87	2 191 033,36		0,10	
4	405 239,52	2 191 030,37		0,10	
1	405 242,51	2 191 033,01		0,10	

**3. Сведения о характерных точках части (частей) границы объекта**

<b>1</b>	<b>2</b>	<b>3</b>	<b>4</b>	<b>5</b>	<b>6</b>
—	—	—	—	—	—



## Схема расположения границ публичного сервитута



**Масштаб 1:1 000**

**Условные обозначения:**

- 18:21:055001 - Обозначение кадастровго квартала
- :055001:124 - Обозначение и кадастровый номер существующего земельного участка
- - Существующая часть границы кадастрового квартала
- - Существующая часть границы ЗОУИТ (территориальной зоны)
- - Проектные границы публичного сервитута
- - Существующие границы земельных участков
- - Характерная точка границы публичного сервитута
- - Установленные границы административно-территориальных образований

Подпись \_\_\_\_\_ Дата 26 июля 2023 г.

Место для оттиска печати (при наличии) лица, составившего описание местоположения границ объекта

Прохождение границы		Описание прохождения границы
от точки	до точки	
1	2	3
—	—	—

**ОПИСАНИЕ МЕСТОПОЛОЖЕНИЯ ГРАНИЦ ПУБЛИЧНОГО СЕРВИТУТА**  
**Антенно-мачтовое сооружение связи объекта «Установка АМС БС в Самарской области Российской Федерации по проекту «Устранение цифрового неравенства» (УЦН 2.0)»**

(наименование объекта, местоположение границ которого описано (далее - объект))

**Раздел 1**

<b>Сведения об объекте</b>		
<b>№ п/п</b>	<b>Характеристики объекта</b>	<b>Описание характеристик</b>
<b>1</b>	<b>2</b>	<b>3</b>
1	Местоположение объекта	Самарская область, Камышлинский р-н, Старое Усманово с/п, Никиткино с
2	Площадь объекта ± величина погрешности определения площади (Р ± ΔР)	30 м <sup>2</sup> ± 2 м <sup>2</sup>
3	Иные характеристики объекта	Вид объекта реестра границ: Зона с особыми условиями использования территории Содержание ограничений использования объектов недвижимости в пределах зоны или территории: Публичный сервитут ПАО "Ростелком" устанавливается для использования земель кадастровых кварталов (его части): 63:20:0702002, расположенного по адресу: Самарская область, Камышлинский муниципальный район, сельское поселение Старое Усманово, с. Никитино, для размещения антенно-мачтового сооружения связи объекта «Установка АМС БС в Самарской области Российской Федерации по проекту «Устранение цифрового неравенства» (УЦН 2.0)» на срок 49 (сорок девять) лет. Контактные данные: 115172, Российская Федерация, Москва, ул. Гончарная, д. 30, стр 1. Контактный телефон/факс: +7 (499) 999-82-83 / +7 (499) 999-82-22. Электронная почта: rostelecom@rt.ru

**Раздел 2**

**Сведения о местоположении границ объекта**

**1. Система координат** МСК-63 зона 2

**2. Сведения о характерных точках границ объекта**

Обозначение характерных точек границ	Координаты, м		Метод определения координат характерной точки	Средняя квадратическая погрешность положения характерной точки (Mt), м	Описание обозначения точки на местности (при наличии)
	X	Y			
1	2	3	4	5	6
1	482 468,54	2 324 297,46	Аналитический метод	0,10	—
2	482 468,54	2 324 302,46		0,10	
3	482 462,55	2 324 302,46		0,10	
4	482 462,55	2 324 297,46		0,10	
1	482 468,54	2 324 297,46		0,10	

**3. Сведения о характерных точках части (частей) границы объекта**

1	2	3	4	5	6
—	—	—	—	—	—




## Схема расположения границ публичного сервитута




Масштаб 1:700


### Условные обозначения:

63:20:0701002 - Обозначение кадастрового квартала

 - Существующая часть границы кадастрового квартала

 - Существующая часть границы ЗОУИТ (территориальной зоны)

 - Проектные границы публичного сервитута

 - Характерная точка границы публичного сервитута

Подпись \_\_\_\_\_ Дата \_\_\_\_\_ 26 июля 2023 г.

Место для оттиска печати (при наличии) лица, составившего описание местоположения границ объекта



Прохождение границы		Описание прохождения границы
от точки	до точки	
1	2	3
—	—	—

**ОПИСАНИЕ МЕСТОПОЛОЖЕНИЯ ГРАНИЦ ПУБЛИЧНОГО СЕРВИТУТА**  
**Антенно-мачтовое сооружение связи объекта «Установка АМС БС в Самарской области Российской Федерации по проекту «Устранение цифрового неравенства» (УЦН 2.0)»**

(наименование объекта, местоположение границ которого описано (далее - объект))

**Раздел 1**

<b>Сведения об объекте</b>		
<b>№ п/п</b>	<b>Характеристики объекта</b>	<b>Описание характеристик</b>
<b>1</b>	<b>2</b>	<b>3</b>
1	Местоположение объекта	Самарская область, Алексеевский р-н, Герасимовка с/п, Дальний п
2	Площадь объекта ± величина погрешности определения площади (P ± ΔP)	25 м <sup>2</sup> ± 2 м <sup>2</sup>
3	Иные характеристики объекта	Вид объекта реестра границ: Зона с особыми условиями использования территории Содержание ограничений использования объектов недвижимости в пределах зоны или территории: Публичный сервитут ПАО "Ростелком" устанавливается для использования земель кадастровых кварталов (его части): 63:11:0603002, расположенного по адресу: Самарская область, Алексеевский муниципальный район, сельское поселение Герасимовка, п. Дальний, для размещения антенно-мачтового сооружения связи объекта «Установка АМС БС в Самарской области Российской Федерации по проекту «Устранение цифрового неравенства» (УЦН 2.0)» на срок 49 (сорок девять) лет. Контактные данные: 115172, Российская Федерация, Москва, ул. Гончарная, д. 30, стр 1. Контактный телефон/факс: +7 (499) 999-82-83 / +7 (499) 999-82-22. Электронная почта: rostelecom@rt.ru

**Раздел 2**

**Сведения о местоположении границ объекта**

**1. Система координат** МСК-63 зона 2

**2. Сведения о характерных точках границ объекта**

Обозначение характерных точек границ	Координаты, м		Метод определения координат характерной точки	Средняя квадратическая погрешность положения характерной точки (Mt), м	Описание обозначения точки на местности (при наличии)
	X	Y			
<b>1</b>	<b>2</b>	<b>3</b>	<b>4</b>	<b>5</b>	<b>6</b>
1	338 133,26	2 264 045,39	Аналитический метод	0,10	—
2	338 133,26	2 264 050,39		0,10	
3	338 128,26	2 264 050,39		0,10	
4	338 128,26	2 264 045,39		0,10	
1	338 133,26	2 264 045,39		0,10	

**3. Сведения о характерных точках части (частей) границы объекта**






<b>1</b>	<b>2</b>	<b>3</b>	<b>4</b>	<b>5</b>	<b>6</b>
—	—	—	—	—	—



## Сведения расположения границ публичного сервитута



### Условные обозначения:

- 63:11:0603002:34 - Обозначение и кадастровый номер существующего земельного участка
- 63:11:0603002 - Обозначение кадастрового квартала
-  - Существующая часть границы кадастрового квартала
-  - Существующая часть границы ЗОУИТ (территориальной зоны)
-  - Проектные границы публичного сервитута
-  - Существующие границы земельных участков
-  - Характерная точка границы публичного сервитута

Подпись \_\_\_\_\_ Дата \_\_\_\_\_ 27 июля 2023 г.

Место для оттиска печати (при наличии) лица, составившего описание местоположения границ объекта

Прохождение границы		Описание прохождения границы
от точки	до точки	
1	2	3
—	—	—

**ОПИСАНИЕ МЕСТОПОЛОЖЕНИЯ ГРАНИЦ ПУБЛИЧНОГО СЕРВИТУТА**  
*Антенно-мачтовое сооружение связи объекта «Установка АМС БС в Самарской области Российской Федерации по проекту «Устранение цифрового неравенства» (УЦН 2.0)»*

(наименование объекта, местоположение границ которого описано (далее - объект))

**Раздел 1**

Сведения об объекте		
№ п/п	Характеристики объекта	Описание характеристик
1	2	3
1	Местоположение объекта	Самарская область, Большечерниговский р-н, Восточный с/п, Полянский п
2	Площадь объекта ± величина погрешности определения площади (P ± ΔP)	100 м <sup>2</sup> ± 2 м <sup>2</sup>
3	Иные характеристики объекта	Вид объекта реестра границ: Зона с особыми условиями использования территории Содержание ограничений использования объектов недвижимости в пределах зоны или территории: Публичный сервитут ПАО "Ростелеком" устанавливается для использования земель кадастровых кварталов (его части): 63:15:1009001, расположенного по адресу: Самарская область, муниципальный район Большечерниговский, сельское поселение Восточный, п. Полянский, для размещения антенно-мачтового сооружения связи объекта «Установка АМС БС в Самарской области Российской Федерации по проекту «Устранение цифрового неравенства» (УЦН 2.0)» на срок 49 (сорок девять) лет. Контактные данные: 115172, Российская Федерация, Москва, ул. Гончарная, д. 30, стр 1. Контактный телефон/факс: +7 (499) 999-82-83 / +7 (499) 999-82-22. Электронная почта: rostelecom@rt.ru

**Раздел 2**

**Сведения о местоположении границ объекта**

**1. Система координат** МСК-63 зона 2

**2. Сведения о характерных точках границ объекта**

Обозначение характерных точек границ	Координаты, м		Метод определения координат характерной точки	Средняя квадратическая погрешность положения характерной точки (Mt), м	Описание обозначения точки на местности (при наличии)
	X	Y			
1	2	3	4	5	6
1	241 971,76	2 222 577,64	Аналитический метод	0,10	—
2	241 971,76	2 222 587,64		0,10	
3	241 961,76	2 222 587,64		0,10	
4	241 961,76	2 222 577,64		0,10	
1	241 971,76	2 222 577,64		0,10	

**3. Сведения о характерных точках части (частей) границы объекта**

1	2	3	4	5	6
—	—	—	—	—	—





# Схема расположения границ публичного сервитута





Масштаб 1:1 000

## Условные обозначения:


63:15:1009001:83 - Обозначение и кадастровый номер существующего земельного участка


63:15:1009001 - Обозначение кадастрового квартала

 - Существующая часть границы кадастрового квартала

 - Существующая часть границы ЗОУИТ (территориальной зоны)

 - Проектные границы публичного сервитута

 - Существующие границы земельных участков

 - Характерная точка границы публичного сервитута

Подпись \_\_\_\_\_ Дата \_\_\_\_\_ 27 июля 2023 г.

Место для оттиска печати (при наличии) лица, составившего описание местоположения границ объекта

Прохождение границы		Описание прохождения границы
от точки	до точки	
1	2	3
—	—	—

**ОПИСАНИЕ МЕСТОПОЛОЖЕНИЯ ГРАНИЦ ПУБЛИЧНОГО СЕРВИТУТА**  
*Антенно-мачтовое сооружение связи объекта «Установка АМС БС в Самарской области Российской Федерации по проекту «Устранение цифрового неравенства» (УЦН 2.0)»*

(наименование объекта, местоположение границ которого описано (далее - объект))

**Раздел 1**

<b>Сведения об объекте</b>		
<b>№ п/п</b>	<b>Характеристики объекта</b>	<b>Описание характеристик</b>
<b>1</b>	<b>2</b>	<b>3</b>
1	Местоположение объекта	Самарская область, Большечерниговский р-н, Августовка с/п, Пекилянка п
2	Площадь объекта ± величина погрешности определения площади (P ± ΔP)	100 м <sup>2</sup> ± 2 м <sup>2</sup>
3	Иные характеристики объекта	Вид объекта реестра границ: Зона с особыми условиями использования территории Содержание ограничений использования объектов недвижимости в пределах зоны или территории: Публичный сервитут ПАО "Ростелеком" устанавливается для использования земель кадастровых кварталов (его части): 63:15:0409003, расположенного по адресу: Самарская область, муниципальный район Большечерниговский, сельское поселение Августовка, п. Пекилянка, для размещения антенно-мачтового сооружения связи объекта «Установка АМС БС в Самарской области Российской Федерации по проекту «Устранение цифрового неравенства» (УЦН 2.0)» на срок 49 (сорок девять) лет. Контактные данные: 115172, Российская Федерация, Москва, ул. Гончарная, д. 30, стр 1. Контактный телефон/факс: +7 (499) 999-82-83 / +7 (499) 999-82-22. Электронная почта: rostelecom@rt.ru

**Раздел 2**

**Сведения о местоположении границ объекта**

<b>1. Система координат</b> МСК-63 зона 2					
<b>2. Сведения о характерных точках границ объекта</b>					
Обозначение характерных точек границ	Координаты, м		Метод определения координат характерной точки	Средняя квадратическая погрешность положения характерной точки (Mt), м	Описание обозначения точки на местности (при наличии)
	X	Y			
1	2	3	4	5	6
1	280 468,03	2 207 606,68	Аналитический метод	0,10	—
2	280 468,03	2 207 616,68		0,10	
3	280 458,03	2 207 616,68		0,10	
4	280 458,03	2 207 606,68		0,10	
1	280 468,03	2 207 606,68		0,10	
<b>3. Сведения о характерных точках части (частей) границы объекта</b>					
1	2	3	4	5	6
—	—	—	—	—	—





# Схема расположения границ публичного сервитута



Масштаб 1:1 000

## Условные обозначения:

- 63:15:0409003 - Обозначение кадастрового квартала
- :0409003:65 - Обозначение и кадастровый номер существующего земельного участка
- - Существующая часть границы кадастрового квартала
- - Существующая часть границы ЗОУИТ (территориальной зоны)
- - Проектные границы публичного сервитута
- - Существующие границы земельных участков
- - Характерная точка границы публичного сервитута
- - Установленные границы административно-территориальных образований

Подпись \_\_\_\_\_ Дата \_\_\_\_\_ 27 июля 2023 г.

Место для оттиска печати (при наличии) лица, составившего описание местоположения границ объекта

Прохождение границы		Описание прохождения границы
от точки	до точки	
1	2	3
—	—	—



**ОПИСАНИЕ МЕСТОПОЛОЖЕНИЯ ГРАНИЦ ПУБЛИЧНОГО СЕРВИТУТА**  
*Антенно-мачтовое сооружение связи объекта «Установка АМС БС в Самарской области Российской Федерации по проекту «Устранение цифрового неравенства» (УЦН 2.0)»*

(наименование объекта, местоположение границ которого описано (далее - объект))

**Раздел 1**

<b>Сведения об объекте</b>		
<b>№ п/п</b>	<b>Характеристики объекта</b>	<b>Описание характеристик</b>
<b>1</b>	<b>2</b>	<b>3</b>
1	Местоположение объекта	Самарская область, Большечерниговский р-н, Восточный с/п, Верхние Росташи п
2	Площадь объекта ± величина погрешности определения площади (Р ± ΔР)	100 м <sup>2</sup> ± 2 м <sup>2</sup>
3	Иные характеристики объекта	Вид объекта реестра границ: Зона с особыми условиями использования территории Содержание ограничений использования объектов недвижимости в пределах зоны или территории: Публичный сервитут ПАО "Ростелеком" устанавливается для использования земель кадастровых кварталов (его части): 63:15:1002002, расположенного по адресу: Самарская область, муниципальный район Большечерниговский, сельское поселение Восточный, п. Верхние Росташи, для размещения антенно-мачтового сооружения связи объекта «Установка АМС БС в Самарской области Российской Федерации по проекту «Устранение цифрового неравенства» (УЦН 2.0)» на срок 49 (сорок девять) лет. Контактные данные: 115172, Российская Федерация, Москва, ул. Гончарная, д. 30, стр 1. Контактный телефон/факс: +7 (499) 999-82-83 / +7 (499) 999-82-22. Электронная почта: rostelecom@rt.ru

**Раздел 2**

**Сведения о местоположении границ объекта**

**1. Система координат** МСК-63 зона 2

**2. Сведения о характерных точках границ объекта**

Обозначение характерных точек границ	Координаты, м		Метод определения координат характерной точки	Средняя квадратическая погрешность положения характерной точки (Mt), м	Описание обозначения точки на местности (при наличии)
	X	Y			
<b>1</b>	<b>2</b>	<b>3</b>	<b>4</b>	<b>5</b>	<b>6</b>
1	259 926,73	2 240 935,26	Аналитический метод	0,10	—
2	259 926,73	2 240 945,26		0,10	
3	259 916,73	2 240 945,26		0,10	
4	259 916,73	2 240 935,26		0,10	
1	259 926,73	2 240 935,26		0,10	

**3. Сведения о характерных точках части (частей) границы объекта**

<b>1</b>	<b>2</b>	<b>3</b>	<b>4</b>	<b>5</b>	<b>6</b>
—	—	—	—	—	—



# Схема расположения границ публичного сервитута



Масштаб 1:1 000

## Условные обозначения:

- Обозначение и кадастровый номер существующего земельного участка
- Обозначение кадастрового квартала
- Существующая часть границы кадастрового квартала
- Существующая часть границы ЗОУИТ (территориальной зоны)
- Проектные границы публичного сервитута
- Существующие границы земельных участков
- Характерная точка границы публичного сервитута
- Установленные границы административно-территориальных образований

Подпись \_\_\_\_\_

Дата \_\_\_\_\_

27 июля 2023 г.

Место для оттиска печати (при наличии) лица, составившего описание местоположения границ объекта

Прохождение границы		Описание прохождения границы
от точки	до точки	
1	2	3
—	—	—

**ОПИСАНИЕ МЕСТОПОЛОЖЕНИЯ ГРАНИЦ ПУБЛИЧНОГО СЕРВИТУТА**  
*Антенно-мачтовое сооружение связи объекта «Установка АМС БС в Самарской области Российской Федерации по проекту «Устранение цифрового неравенства» (УЦН 2.0)»*

(наименование объекта, местоположение границ которого описано (далее - объект))

**Раздел 1**

<b>Сведения об объекте</b>		
<b>№ п/п</b>	<b>Характеристики объекта</b>	<b>Описание характеристик</b>
<b>1</b>	<b>2</b>	<b>3</b>
1	Местоположение объекта	Самарская область, Большечерниговский р-н, Глушицкий с/п, Благодатовка с
2	Площадь объекта ± величина погрешности определения площади (P ± ΔP)	100 м <sup>2</sup> ± 2 м <sup>2</sup>
3	Иные характеристики объекта	Вид объекта реестра границ: Зона с особыми условиями использования территории Содержание ограничений использования объектов недвижимости в пределах зоны или территории: Публичный сервитут ПАО "Ростелеком" устанавливается для использования земель кадастровых кварталов (его части): 63:15:0102001, расположенного по адресу: Самарская область, муниципальный район Большечерниговский, сельское поселение Глушицкий, с. Благодатовка, для размещения антенно-мачтового сооружения связи объекта «Установка АМС БС в Самарской области Российской Федерации по проекту «Устранение цифрового неравенства» (УЦН 2.0)» на срок 49 (сорок девять) лет. Контактные данные: 115172, Российская Федерация, Москва, ул. Гончарная, д. 30, стр 1. Контактный телефон/факс: +7 (499) 999-82-83 / +7 (499) 999-82-22. Электронная почта: rostelecom@rt.ru

**Раздел 2**

**Сведения о местоположении границ объекта**

**1. Система координат** МСК-63 зона 2

**2. Сведения о характерных точках границ объекта**

Обозначение характерных точек границ	Координаты, м		Метод определения координат характерной точки	Средняя квадратическая погрешность положения характерной точки (Mt), м	Описание обозначения точки на местности (при наличии)
	X	Y			
<b>1</b>	<b>2</b>	<b>3</b>	<b>4</b>	<b>5</b>	<b>6</b>
1	280 664,72	2 191 371,30	Аналитический метод	0,10	—
2	280 664,72	2 191 381,30		0,10	
3	280 654,72	2 191 381,30		0,10	
4	280 654,72	2 191 371,30		0,10	
1	280 664,72	2 191 371,30		0,10	

**3. Сведения о характерных точках части (частей) границы объекта**

<b>1</b>	<b>2</b>	<b>3</b>	<b>4</b>	<b>5</b>	<b>6</b>
—	—	—	—	—	—









## Схема расположения границ публичного сервитута



Масштаб 1:1 000

### Условные обозначения:

- 63:15:0000000:575 - Обозначение и кадастровый номер существующего земельного участка
- 63:15:0102001 - Обозначение кадастровго квартала
-  - Существующая часть границы ЗОУИТ (территориальной зоны)
-  - Проектные границы публичного сервитута
-  - Существующие границы земельных участков
-  - Характерная точка границы публичного сервитута

Подпись \_\_\_\_\_ Дата \_\_\_\_\_ 27 июля 2023 г.

Место для оттиска печати (при наличии) лица, составившего описание местоположения границ объекта

Прохождение границы		Описание прохождения границы
от точки	до точки	
1	2	3
—	—	—

**ОПИСАНИЕ МЕСТОПОЛОЖЕНИЯ ГРАНИЦ ПУБЛИЧНОГО СЕРВИТУТА**  
**Антенно-мачтовое сооружение связи объекта «Установка АМС БС в Саратовской области Российской Федерации по проекту «Устранение цифрового неравенства» (УЦН 2.0)»**

(наименование объекта, местоположение границ которого описано (далее - объект))

**Раздел 1**

<b>Сведения об объекте</b>		
<b>№ п/п</b>	<b>Характеристики объекта</b>	<b>Описание характеристик</b>
<b>1</b>	<b>2</b>	<b>3</b>
1	Местоположение объекта	Саратовская область, Балаковский р-н, Натальинское с/п, Андреевка с
2	Площадь объекта ± величина погрешности определения площади (Р ± ΔР)	26 м <sup>2</sup> ± 2 м <sup>2</sup>
3	Иные характеристики объекта	Вид объекта реестра границ: Зона с особыми условиями использования территории Содержание ограничений использования объектов недвижимости в пределах зоны или территории: Публичный сервитут ПАО "Ростелком" устанавливается для использования земель кадастровых кварталов (его части): 64:05:070401, расположенного по адресу: Саратовская область, Балаковский муниципальный район, сельское поселение Натальинское, с. Андреевка, для размещения антенно-мачтового сооружения связи объекта «Установка АМС БС в Саратовской области Российской Федерации по проекту «Устранение цифрового неравенства» (УЦН 2.0)» на срок 49 (сорок девять) лет. Контактные данные: 115172, Российская Федерация, Москва, ул. Гончарная, д. 30, стр 1. Контактный телефон/факс: +7 (499) 999-82-83 / +7 (499) 999-82-22. Электронная почта: rostelecom@rt.ru

**Раздел 2**

**Сведения о местоположении границ объекта**

**1. Система координат** МСК-64 зона 3

**2. Сведения о характерных точках границ объекта**

Обозначение характерных точек границ	Координаты, м		Метод определения координат характерной точки	Средняя квадратическая погрешность положения характерной точки (Mt), м	Описание обозначения точки на местности (при наличии)
	X	Y			
<b>1</b>	<b>2</b>	<b>3</b>	<b>4</b>	<b>5</b>	<b>6</b>
1	556 350,89	3 238 132,96	Аналитический метод	0,10	—
2	556 351,41	3 238 138,10		0,10	
3	556 346,38	3 238 138,41		0,10	
4	556 345,94	3 238 133,38		0,10	
1	556 350,89	3 238 132,96		0,10	

**3. Сведения о характерных точках части (частей) границы объекта**

<b>1</b>	<b>2</b>	<b>3</b>	<b>4</b>	<b>5</b>	<b>6</b>
—	—	—	—	—	—









### Схема расположения границ публичного сервитута



Масштаб 1:600

#### Условные обозначения:

-  - Обозначение кадастровго квартала
-  - Обозначение и кадастровый номер существующего земельного участка
-  - Существующая часть границы ЗОУИТ (территориальной зоны)
-  - Проектные границы публичного сервитута
-  - Существующие границы земельных участков
-  - Характерная точка границы публичного сервитута

Подпись \_\_\_\_\_ Дата \_\_\_\_\_ 26 июля 2023 г.

Место для оттиска печати (при наличии) лица, составившего описание местоположения границ объекта

Прохождение границы		Описание прохождения границы
от точки	до точки	
1	2	3
—	—	—

**ОПИСАНИЕ МЕСТОПОЛОЖЕНИЯ ГРАНИЦ ПУБЛИЧНОГО СЕРВИТУТА**  
**Антенно-мачтовое сооружение связи объекта «Установка АМС БС в Саратовской области Российской Федерации по проекту «Устранение цифрового неравенства» (УЦН 2.0)»**

(наименование объекта, местоположение границ которого описано (далее - объект))

**Раздел 1**

<b>Сведения об объекте</b>		
<b>№ п/п</b>	<b>Характеристики объекта</b>	<b>Описание характеристик</b>
<b>1</b>	<b>2</b>	<b>3</b>
1	Местоположение объекта	Саратовская область, Вольский р-н, Кряжимское с/п, Николаевка с
2	Площадь объекта ± величина погрешности определения площади (P ± ΔP)	21 м <sup>2</sup> ± 2 м <sup>2</sup>
3	Иные характеристики объекта	Вид объекта реестра границ: Зона с особыми условиями использования территории Содержание ограничений использования объектов недвижимости в пределах зоны или территории: Публичный сервитут ПАО "Ростелеком" устанавливается для использования земель кадастровых кварталов (его части): 64:08:090101, расположенного по адресу: Саратовская область, Вольский муниципальный район, сельское поселение Кряжимское, с. Николаевка, для размещения антенно-мачтового сооружения связи объекта «Установка АМС БС в Саратовской области Российской Федерации по проекту «Устранение цифрового неравенства» (УЦН 2.0)» на срок 49 (сорок девять) лет. Контактные данные: 115172, Российская Федерация, Москва, ул. Гончарная, д. 30, стр 1. Контактный телефон/факс: +7 (499) 999-82-83 / +7 (499) 999-82-22. Электронная почта: rostelecom@rt.ru



**Раздел 2**

**Сведения о местоположении границ объекта**

**1. Система координат** МСК-64 зона 2

**2. Сведения о характерных точках границ объекта**

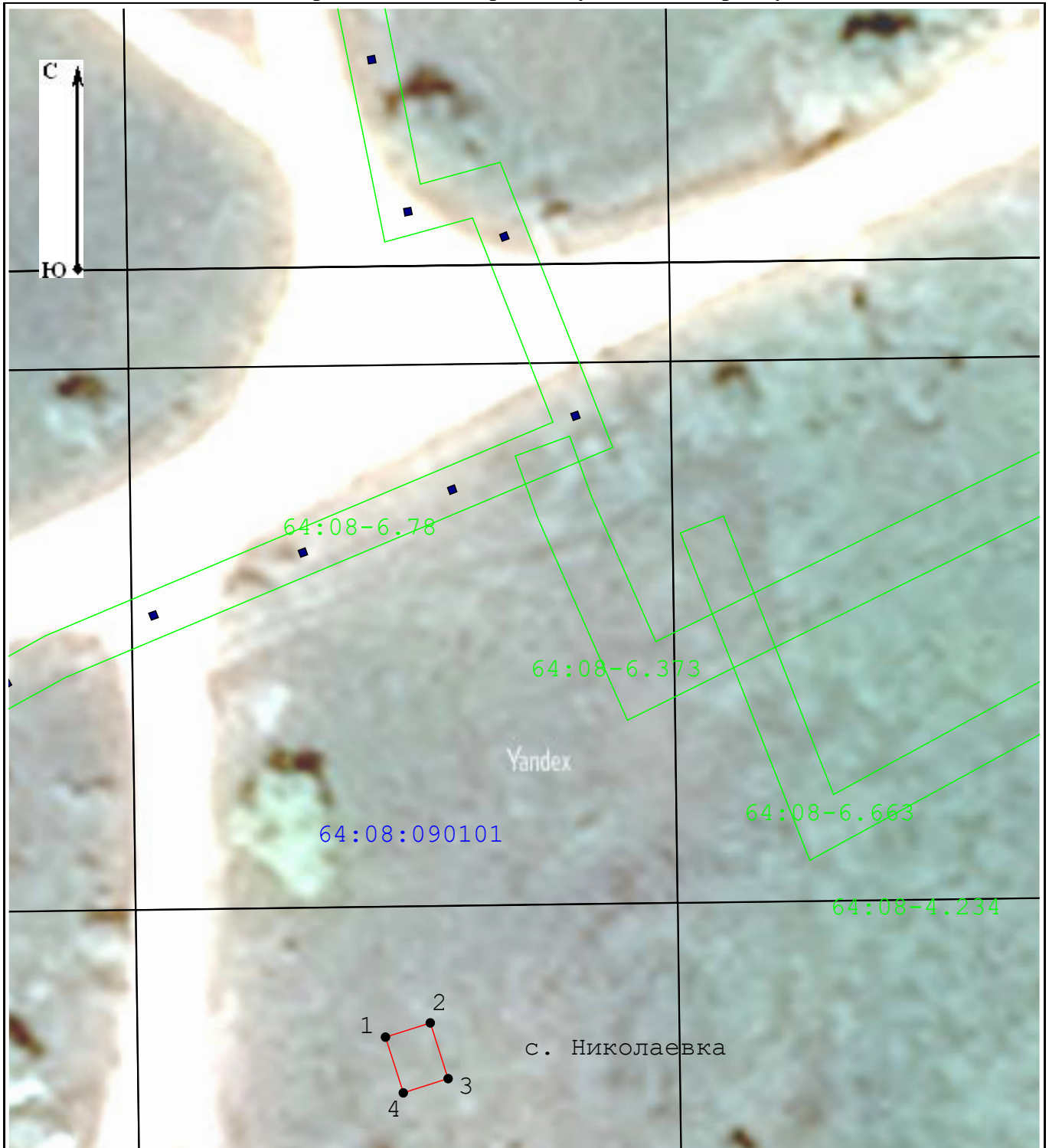
Обозначение характерных точек границ	Координаты, м		Метод определения координат характерной точки	Средняя квадратическая погрешность положения характерной точки (Mt), м	Описание обозначения точки на местности (при наличии)
	X	Y			
<b>1</b>	<b>2</b>	<b>3</b>	<b>4</b>	<b>5</b>	<b>6</b>
1	586 561,71	2 366 018,02	Аналитический метод	0,10	—
2	586 562,94	2 366 021,89		0,10	
3	586 558,12	2 366 023,43		0,10	
4	586 556,89	2 366 019,56		0,10	
1	586 561,71	2 366 018,02		0,10	

**3. Сведения о характерных точках части (частей) границы объекта**

<b>1</b>	<b>2</b>	<b>3</b>	<b>4</b>	<b>5</b>	<b>6</b>
—	—	—	—	—	—




## Схема расположения границ публичного сервитута





Масштаб 1:500


### Условные обозначения:

64:08:090101 - Обозначение кадастрового квартала

 - Существующая часть границы ЗОУИТ (территориальной зоны)

 - Проектные границы публичного сервитута

 - Существующие границы земельных участков

 - Характерная точка границы публичного сервитута

Подпись \_\_\_\_\_

Дата \_\_\_\_\_

27 июля 2023 г.

Место для оттиска печати (при наличии) лица, составившего описание местоположения границ объекта

Прохождение границы		Описание прохождения границы
от точки	до точки	
1	2	3
—	—	—

**ОПИСАНИЕ МЕСТОПОЛОЖЕНИЯ ГРАНИЦ ПУБЛИЧНОГО СЕРВИТУТА**  
**Антенно-мачтовое сооружение связи объекта «Установка АМС БС в Саратовской области Российской Федерации по проекту «Устранение цифрового неравенства» (УЦН 2.0)»**

(наименование объекта, местоположение границ которого описано (далее - объект))

**Раздел 1**

<b>Сведения об объекте</b>		
<b>№ п/п</b>	<b>Характеристики объекта</b>	<b>Описание характеристик</b>
<b>1</b>	<b>2</b>	<b>3</b>
1	Местоположение объекта	Саратовская область, Вольский р-н, Терсинское с/п, Девичьи Горки с
2	Площадь объекта ± величина погрешности определения площади (Р ± ΔР)	28 м <sup>2</sup> ± 2 м <sup>2</sup>
3	Иные характеристики объекта	Вид объекта реестра границ: Зона с особыми условиями использования территории Содержание ограничений использования объектов недвижимости в пределах зоны или территории: Публичный сервитут ПАО "Ростелеком" устанавливается для использования земель кадастровых кварталов (его части): 64:04:070301, расположенного по адресу: Саратовская область, Вольский муниципальный район, сельское поселение Терсинское, с. Девичьи Горки, для размещения антенно-мачтового сооружения связи объекта «Установка АМС БС в Саратовской области Российской Федерации по проекту «Устранение цифрового неравенства» (УЦН 2.0)» на срок 49 (сорок девять) лет. Контактные данные: 115172, Российская Федерация, Москва, ул. Гончарная, д. 30, стр 1. Контактный телефон/факс: +7 (499) 999-82-83 / +7 (499) 999-82-22. Электронная почта: rostelecom@rt.ru





## Схема расположения границ публичного сервитута





Масштаб 1:500


### Условные обозначения:


:020301:909 - Обозначение и кадастровый номер существующего земельного участка

64:08:020301 - Обозначение кадастрового квартала

 - Существующая часть границы ЗОУИТ (территориальной зоны)

 - Проектные границы публичного сервитута

 - Существующие границы земельных участков

 - Характерная точка границы публичного сервитута

Подпись \_\_\_\_\_

Дата \_\_\_\_\_

27 июля 2023 г.

Место для оттиска печати (при наличии) лица, составившего описание местоположения границ объекта



Прохождение границы		Описание прохождения границы
от точки	до точки	
1	2	3
—	—	—

**ОПИСАНИЕ МЕСТОПОЛОЖЕНИЯ ГРАНИЦ ПУБЛИЧНОГО СЕРВИТУТА**  
**Антенно-мачтовое сооружение связи объекта «Установка АМС БС в Саратовской области Российской Федерации по проекту «Устранение цифрового неравенства» (УЦН 2.0)»**

(наименование объекта, местоположение границ которого описано (далее - объект))

**Раздел 1**

<b>Сведения об объекте</b>		
<b>№ п/п</b>	<b>Характеристики объекта</b>	<b>Описание характеристик</b>
<b>1</b>	<b>2</b>	<b>3</b>
1	Местоположение объекта	Саратовская область, Вольский р-н, Белогорное с/п, Белогорное с
2	Площадь объекта ± величина погрешности определения площади (P ± ΔP)	26 м <sup>2</sup> ± 2 м <sup>2</sup>
3	Иные характеристики объекта	Вид объекта реестра границ: Зона с особыми условиями использования территории Содержание ограничений использования объектов недвижимости в пределах зоны или территории: Публичный сервитут ПАО "Ростелеком" устанавливается для использования земель кадастровых кварталов (его части): 64:04:070301, расположенного по адресу: Саратовская область, Вольский муниципальный район, сельское поселение Белогорновское, с. Белогорное, для размещения антенно-мачтового сооружения связи объекта «Установка АМС БС в Саратовской области Российской Федерации по проекту «Устранение цифрового неравенства» (УЦН 2.0)» на срок 49 (сорок девять) лет. Контактные данные: 115172, Российская Федерация, Москва, ул. Гончарная, д. 30, стр 1. Контактный телефон/факс: +7 (499) 999-82-83 / +7 (499) 999-82-22. Электронная почта: rostelecom@rt.ru

**Раздел 2**

**Сведения о местоположении границ объекта**

**1. Система координат** МСК-64 зона 2

**2. Сведения о характерных точках границ объекта**


Обозначение характерных точек границ	Координаты, м		Метод определения координат характерной точки	Средняя квадратическая погрешность положения характерной точки (Mt), м	Описание обозначения точки на местности (при наличии)
	X	Y			
<b>1</b>	<b>2</b>	<b>3</b>	<b>4</b>	<b>5</b>	<b>6</b>
1	593 320,98	2 404 753,65	Аналитический метод	0,10	—
2	593 318,96	2 404 758,32		0,10	
3	593 314,46	2 404 756,02		0,10	
4	593 316,46	2 404 751,39		0,10	
1	593 320,98	2 404 753,65		0,10	

**3. Сведения о характерных точках части (частей) границы объекта**

<b>1</b>	<b>2</b>	<b>3</b>	<b>4</b>	<b>5</b>	<b>6</b>
—	—	—	—	—	—







## Схема расположения границ публичного сервитута



Масштаб 1:900

### Условные обозначения:

- 64:08:120101 - Обозначение кадастровго квартала
- :120101:147 - Обозначение и кадастровый номер существующего земельного участка
-  - Существующая часть границы ЗОУИТ (территориальной зоны)
-  - Проектные границы публичного сервитута
-  - Существующие границы земельных участков
-  - Характерная точка границы публичного сервитута

Подпись \_\_\_\_\_ Дата 27 июля 2023 г.

Место для оттиска печати (при наличии) лица, составившего описание местоположения границ объекта

Прохождение границы		Описание прохождения границы
от точки	до точки	
1	2	3
—	—	—

**ОПИСАНИЕ МЕСТОПОЛОЖЕНИЯ ГРАНИЦ ПУБЛИЧНОГО СЕРВИТУТА**  
**Антенно-мачтовое сооружения связи объекта «Установка АМС БС в Саратовской области Российской Федерации по проекту «Устранение цифрового неравенства» (УЦН 2.0)»**

(наименование объекта, местоположение границ которого описано (далее - объект))

**Раздел 1**

<b>Сведения об объекте</b>		
<b>№ п/п</b>	<b>Характеристики объекта</b>	<b>Описание характеристик</b>
<b>1</b>	<b>2</b>	<b>3</b>
1	Местоположение объекта	Саратовская область, Вольский р-н, Широкобуеракское с/п, Заветное с
2	Площадь объекта ± величина погрешности определения площади (Р ± ΔР)	28 м <sup>2</sup> ± 2 м <sup>2</sup>
3	Иные характеристики объекта	Вид объекта реестра границ: Зона с особыми условиями использования территории Содержание ограничений использования объектов недвижимости в пределах зоны или территории: Публичный сервитут ПАО "Ростелком" устанавливается для использования земель кадастровых кварталов (его части): 64:08:220102, расположенного по адресу: Саратовская область, Вольский муниципальный район, сельское поселение Широкобуеракское, с. Заветное, для размещения антенно-мачтового сооружения связи объекта «Установка АМС БС в Саратовской области Российской Федерации по проекту «Устранение цифрового неравенства» (УЦН 2.0)» на срок 49 (сорок девять) лет. Контактные данные: 115172, Российская Федерация, Москва, ул. Гончарная, д. 30, стр 1. Контактный телефон/факс: +7 (499) 999-82-83 / +7 (499) 999-82-22. Электронная почта: rostelecom@rt.ru

**Раздел 2**

**Сведения о местоположении границ объекта**

**1. Система координат** МСК-64 зона 2

**2. Сведения о характерных точках границ объекта**

Обозначение характерных точек границ	Координаты, м		Метод определения координат характерной точки	Средняя квадратическая погрешность положения характерной точки (Mt), м	Описание обозначения точки на местности (при наличии)
	X	Y			
1	2	3	4	5	6
1	572 899,87	2 415 606,92	Аналитический метод	0,10	—
2	572 900,22	2 415 612,30		0,10	
3	572 894,93	2 415 612,59		0,10	
4	572 894,64	2 415 607,26		0,10	
1	572 899,87	2 415 606,92		0,10	

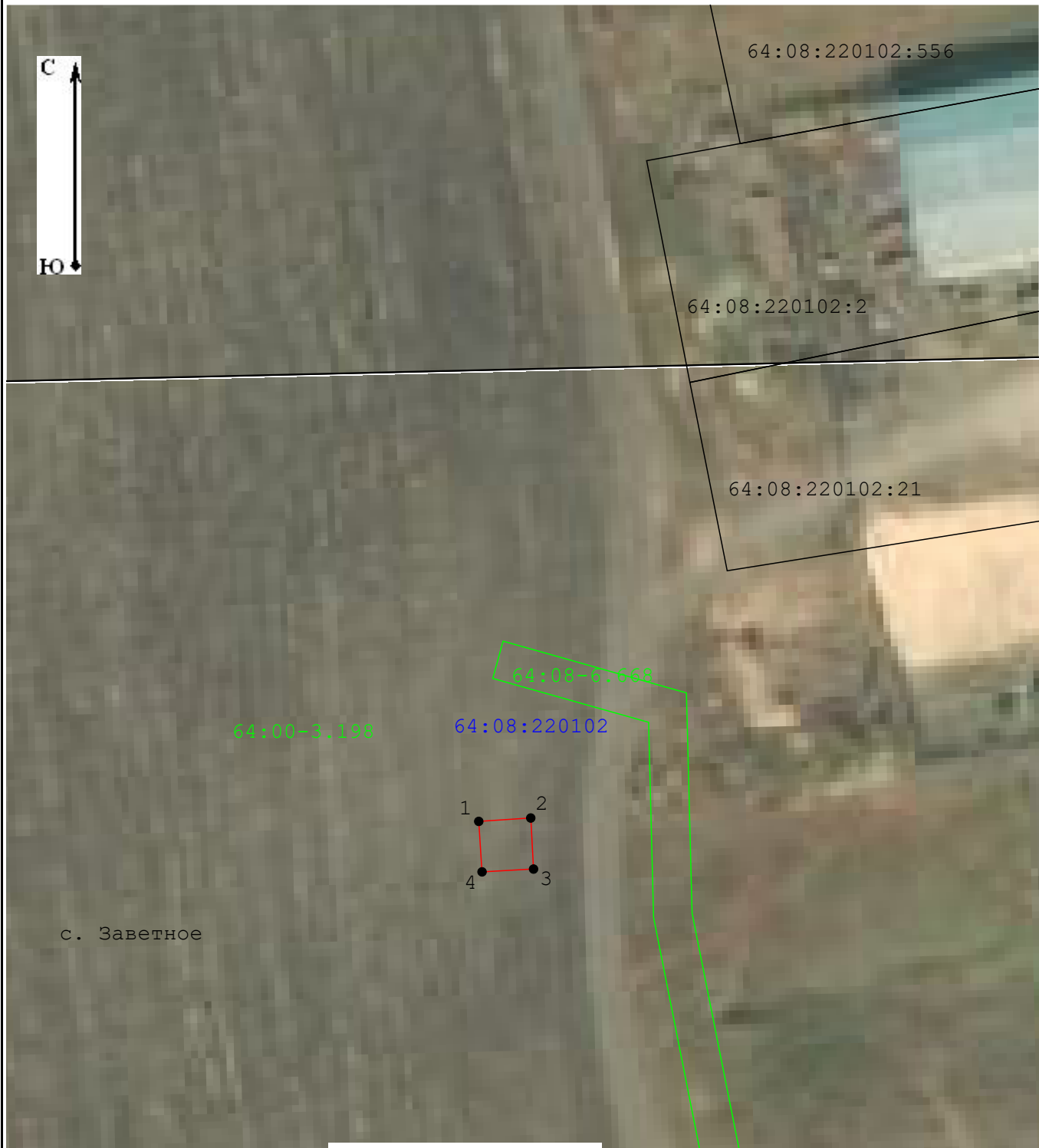
**3. Сведения о характерных точках части (частей) границы объекта**

1	2	3	4	5	6
—	—	—	—	—	—









Схема расположения границ публичного сервитута



Масштаб 1:600

Условные обозначения:

- 64:08:220102 - Обозначение кадастрового квартала
-  - Существующая часть границы ЗОУИТ (территориальной зоны)
-  - Проектные границы публичного сервитута
-  - Существующие границы земельных участков
-  - Характерная точка границы публичного сервитута

Подпись \_\_\_\_\_ Дата 27 июля 2023 г.

Место для оттиска печати (при наличии) лица, составившего описание местоположения границ объекта

Прохождение границы		Описание прохождения границы
от точки	до точки	
1	2	3
—	—	—

**ОПИСАНИЕ МЕСТОПОЛОЖЕНИЯ ГРАНИЦ ПУБЛИЧНОГО СЕРВИТУТА**  
**Антенно-мачтовое сооружение связи объекта «Установка АМС БС в Саратовской области Российской Федерации по проекту «Устранение цифрового неравенства» (УЦН 2.0)»**

(наименование объекта, местоположение границ которого описано (далее - объект))

**Раздел 1**

<b>Сведения об объекте</b>		
<b>№ п/п</b>	<b>Характеристики объекта</b>	<b>Описание характеристик</b>
<b>1</b>	<b>2</b>	<b>3</b>
1	Местоположение объекта	Саратовская область, Вольский р-н, Колоярское с/п, Ерыкла с
2	Площадь объекта ± величина погрешности определения площади (Р ± ΔР)	26 м <sup>2</sup> ± 2 м <sup>2</sup>
3	Иные характеристики объекта	Вид объекта реестра границ: Зона с особыми условиями использования территории Содержание ограничений использования объектов недвижимости в пределах зоны или территории: Публичный сервитут ПАО "Ростелеком" устанавливается для использования земель кадастровых кварталов (его части): 64:08:110105, расположенного по адресу: Саратовская область, Вольский муниципальный район, сельское поселение Колоярское, с. Ерыкла, для размещения антенно-мачтового сооружения связи объекта «Установка АМС БС в Саратовской области Российской Федерации по проекту «Устранение цифрового неравенства» (УЦН 2.0)» на срок 49 (сорок девять) лет. Контактные данные: 115172, Российская Федерация, Москва, ул. Гончарная, д. 30, стр 1. Контактный телефон/факс: +7 (499) 999-82-83 / +7 (499) 999-82-22. Электронная почта: rostelecom@rt.ru

**Раздел 2**

**Сведения о местоположении границ объекта**

**1. Система координат** МСК-64 зона 2

**2. Сведения о характерных точках границ объекта**

Обозначение характерных точек границ	Координаты, м		Метод определения координат характерной точки	Средняя квадратическая погрешность положения характерной точки (Mt), м	Описание обозначения точки на местности (при наличии)
	X	Y			
1	2	3	4	5	6
1	607 926,84	2 366 094,35	Аналитический метод	0,10	—
2	607 925,55	2 366 099,37		0,10	
3	607 920,67	2 366 097,96		0,10	
4	607 922,00	2 366 092,93		0,10	
1	607 926,84	2 366 094,35		0,10	

**3. Сведения о характерных точках части (частей) границы объекта**

1	2	3	4	5	6
—	—	—	—	—	—







### Схема расположения границ публичного сервитута



Масштаб 1:700

**Условные обозначения:**

- 64:08:110105 - Обозначение кадастрового квартала
-  - Существующая часть границы ЗОУИТ (территориальной зоны)
-  - Проектные границы публичного сервитута
-  - Существующие границы земельных участков
-  - Характерная точка границы публичного сервитута

Подпись \_\_\_\_\_ Дата 27 июля 2023 г.

Место для оттиска печати (при наличии) лица, составившего описание местоположения границ объекта

Прохождение границы		Описание прохождения границы
от точки	до точки	
1	2	3
—	—	—



**ОПИСАНИЕ МЕСТОПОЛОЖЕНИЯ ГРАНИЦ ПУБЛИЧНОГО СЕРВИТУТА**  
**Антенно-мачтовое сооружения связи объекта «Установка АМС БС в Саратовской области Российской Федерации по проекту «Устранение цифрового неравенства» (УЦН 2.0)»**

(наименование объекта, местоположение границ которого описано (далее - объект))

**Раздел 1**

<b>Сведения об объекте</b>		
<b>№ п/п</b>	<b>Характеристики объекта</b>	<b>Описание характеристик</b>
<b>1</b>	<b>2</b>	<b>3</b>
1	Местоположение объекта	Саратовская область, Красноармейский р-н, город Красноармейск пгт, Ваулино с
2	Площадь объекта ± величина погрешности определения площади ( $P \pm \Delta P$ )	$25 \text{ м}^2 \pm 2 \text{ м}^2$
3	Иные характеристики объекта	Вид объекта реестра границ: Зона с особыми условиями использования территории Содержание ограничений использования объектов недвижимости в пределах зоны или территории: Публичный сервитут ПАО "Ростелком" устанавливается для использования земель кадастровых кварталов (его части): 64:16:160213, расположенного по адресу: Саратовская область, Красноармейский муниципальный район, городское поселение город Красноармейск, с. Ваулино, для размещения антенно-мачтового сооружения связи объекта «Установка АМС БС в Саратовской области Российской Федерации по проекту «Устранение цифрового неравенства» (УЦН 2.0)» на срок 49 (сорок девять) лет. Контактные данные: 115172, Российская Федерация, Москва, ул. Гончарная, д. 30, стр 1. Контактный телефон/факс: +7 (499) 999-82-83 / +7 (499) 999-82-22. Электронная почта: rostelecom@rt.ru

**Раздел 2**

**Сведения о местоположении границ объекта**

**1. Система координат** МСК-64 зона 2

**2. Сведения о характерных точках границ объекта**

Обозначение характерных точек границ	Координаты, м		Метод определения координат характерной точки	Средняя квадратическая погрешность положения характерной точки (Mt), м	Описание обозначения точки на местности (при наличии)
	X	Y			
<b>1</b>	<b>2</b>	<b>3</b>	<b>4</b>	<b>5</b>	<b>6</b>
1	432 608,60	2 281 796,75	Аналитический метод	0,10	—
4	432 603,90	2 281 798,46		0,10	
3	432 605,61	2 281 803,16		0,10	
2	432 610,31	2 281 801,45		0,10	
1	432 608,60	2 281 796,75		0,10	

**3. Сведения о характерных точках части (частей) границы объекта**

<b>1</b>	<b>2</b>	<b>3</b>	<b>4</b>	<b>5</b>	<b>6</b>
—	—	—	—	—	—



## Схема расположения границ публичного сервитута



Масштаб 1:500

### Условные обозначения:

- 64:16:160213 - Обозначение кадастровго квартала
- :160213:77 - Обозначение и кадастровый номер существующего земельного участка
- Существующая часть границы ЗОУИТ (территориальной зоны)
- Проектные границы публичного сервитута
- Существующие границы земельных участков
- Характерная точка границы публичного сервитута

Подпись \_\_\_\_\_

Дата \_\_\_\_\_

27 июля 2023 г.

Место для оттиска печати (при наличии) лица, составившего описание местоположения границ объекта

Прохождение границы		Описание прохождения границы
от точки	до точки	
1	2	3
—	—	—

**ОПИСАНИЕ МЕСТОПОЛОЖЕНИЯ ГРАНИЦ ПУБЛИЧНОГО СЕРВИТУТА**  
**Антенно-мачтовое сооружения связи объекта «Установка АМС БС в Саратовской области Российской Федерации по проекту «Устранение цифрового неравенства» (УЦН 2.0)»**

(наименование объекта, местоположение границ которого описано (далее - объект))

**Раздел 1**

<b>Сведения об объекте</b>		
<b>№ п/п</b>	<b>Характеристики объекта</b>	<b>Описание характеристик</b>
<b>1</b>	<b>2</b>	<b>3</b>
1	Местоположение объекта	Саратовская область, Красноармейский р-н, город Красноармейск пгт, Ревино с
2	Площадь объекта ± величина погрешности определения площади (P ± ΔP)	25 м <sup>2</sup> ± 2 м <sup>2</sup>
3	Иные характеристики объекта	Вид объекта реестра границ: Зона с особыми условиями использования территории Содержание ограничений использования объектов недвижимости в пределах зоны или территории: Публичный сервитут ПАО "Ростелком" устанавливается для использования земель кадастровых кварталов (его части): 64:16:170204, расположенного по адресу: Саратовская область, Красноармейский муниципальный район, городское поселение город Красноармейск, с. Ревино, для размещения антенно-мачтового сооружения связи объекта «Установка АМС БС в Саратовской области Российской Федерации по проекту «Устранение цифрового неравенства» (УЦН 2.0)» на срок 49 (сорок девять) лет. Контактные данные: 115172, Российская Федерация, Москва, ул. Гончарная, д. 30, стр 1. Контактный телефон/факс: +7 (499) 999-82-83 / +7 (499) 999-82-22. Электронная почта: rostelecom@rt.ru

**Раздел 2**

**Сведения о местоположении границ объекта**

**1. Система координат** МСК-64 зона 2

**2. Сведения о характерных точках границ объекта**

Обозначение характерных точек границ	Координаты, м		Метод определения координат характерной точки	Средняя квадратическая погрешность положения характерной точки (Mt), м	Описание обозначения точки на местности (при наличии)
	X	Y			
<b>1</b>	<b>2</b>	<b>3</b>	<b>4</b>	<b>5</b>	<b>6</b>
1	429 636,24	2 286 926,70	Аналитический метод	0,10	—
2	429 636,78	2 286 931,67		0,10	
3	429 631,81	2 286 932,21		0,10	
4	429 631,27	2 286 927,24		0,10	
1	429 636,24	2 286 926,70		0,10	

**3. Сведения о характерных точках части (частей) границы объекта**

<b>1</b>	<b>2</b>	<b>3</b>	<b>4</b>	<b>5</b>	<b>6</b>
—	—	—	—	—	—










## Схема расположения границ публичного сервитута



Масштаб 1:700

### Условные обозначения:

- 64:16:170204 - Обозначение кадастрового квартала
-  - Существующая часть границы кадастрового квартала
-  - Существующая часть границы ЗОУИТ (территориальной зоны)
-  - Проектные границы публичного сервитута
-  - Существующие границы земельных участков
-  - Характерная точка границы публичного сервитута

Подпись \_\_\_\_\_

Дата \_\_\_\_\_

27 июля 2023 г.

Место для оттиска печати (при наличии) лица, составившего описание местоположения границ объекта

Прохождение границы		Описание прохождения границы
от точки	до точки	
1	2	3
—	—	—

**ОПИСАНИЕ МЕСТОПОЛОЖЕНИЯ ГРАНИЦ ПУБЛИЧНОГО СЕРВИТУТА**  
**Антенно-мачтовое сооружение связи объекта «Установка АМС БС в Саратовской области Российской Федерации по проекту «Устранение цифрового неравенства» (УЦН 2.0)»**

(наименование объекта, местоположение границ которого описано (далее - объект))

**Раздел 1**

<b>Сведения об объекте</b>		
<b>№ п/п</b>	<b>Характеристики объекта</b>	<b>Описание характеристик</b>
<b>1</b>	<b>2</b>	<b>3</b>
1	Местоположение объекта	Саратовская область, Лысогорский р-н, Большедмитриевское с/п, Двоенка с
2	Площадь объекта ± величина погрешности определения площади (P ± ΔP)	25 м <sup>2</sup> ± 2 м <sup>2</sup>
3	Иные характеристики объекта	Вид объекта реестра границ: Зона с особыми условиями использования территории Содержание ограничений использования объектов недвижимости в пределах зоны или территории: Публичный сервитут ПАО "Ростелком" устанавливается для использования земель кадастровых кварталов (его части): 64:19:120301, расположенного по адресу: Саратовская область, Лысогорский муниципальный район, сельское поселение Большедмитриевское, с. Двоенка, для размещения антенно-мачтового сооружения связи объекта «Установка АМС БС в Саратовской области Российской Федерации по проекту «Устранение цифрового неравенства» (УЦН 2.0)» на срок 49 (сорок девять) лет. Контактные данные: 115172, Российская Федерация, Москва, ул. Гончарная, д. 30, стр 1. Контактный телефон/факс: +7 (499) 999-82-83 / +7 (499) 999-82-22. Электронная почта: rostelecom@rt.ru

**Раздел 2**

**Сведения о местоположении границ объекта**

**1. Система координат** МСК-64 зона 2

**2. Сведения о характерных точках границ объекта**

Обозначение характерных точек границ	Координаты, м		Метод определения координат характерной точки	Средняя квадратическая погрешность положения характерной точки (Mt), м	Описание обозначения точки на местности (при наличии)
	X	Y			
1	2	3	4	5	6
1	480 754,17	2 248 277,99	Аналитический метод	0,10	—
2	480 754,35	2 248 282,99		0,10	
3	480 749,35	2 248 283,17		0,10	
4	480 749,17	2 248 278,17		0,10	
1	480 754,17	2 248 277,99		0,10	

**3. Сведения о характерных точках части (частей) границы объекта**

1	2	3	4	5	6
—	—	—	—	—	—







# Схема расположения границ публичного сервитута



Масштаб 1:1 000

## Условные обозначения:

- 64:19:120301 - Обозначение кадастровго квартала
- :120301:906 - Обозначение и кадастровый номер существующего земельного участка
-  - Существующая часть границы ЗОУИТ (территориальной зоны)
-  - Проектные границы публичного сервитута
-  - Существующие границы земельных участков
-  - Характерная точка границы публичного сервитута

Подпись \_\_\_\_\_

Дата \_\_\_\_\_

27 июля 2023 г.

Место для оттиска печати (при наличии) лица, составившего описание местоположения границ объекта

Прохождение границы		Описание прохождения границы
от точки	до точки	
1	2	3
—	—	—

**ОПИСАНИЕ МЕСТОПОЛОЖЕНИЯ ГРАНИЦ ПУБЛИЧНОГО СЕРВИТУТА**  
**Антенно-мачтовое сооружение связи объекта «Установка АМС БС в Саратовской области Российской Федерации по проекту «Устранение цифрового неравенства» (УЦН 2.0)»**

(наименование объекта, местоположение границ которого описано (далее - объект))

**Раздел 1**

<b>Сведения об объекте</b>		
<b>№ п/п</b>	<b>Характеристики объекта</b>	<b>Описание характеристик</b>
<b>1</b>	<b>2</b>	<b>3</b>
1	Местоположение объекта	Саратовская область, Ртищевский р-н, Урусовское с/п, Новостройка п
2	Площадь объекта ± величина погрешности определения площади (P ± ΔP)	25 м <sup>2</sup> ± 2 м <sup>2</sup>
3	Иные характеристики объекта	Вид объекта реестра границ: Зона с особыми условиями использования территории Содержание ограничений использования объектов недвижимости в пределах зоны или территории: Публичный сервитут ПАО "Ростелком" устанавливается для использования земель кадастровых кварталов (его части): 64:30:240104, расположенного по адресу: Саратовская область, Ртищевский муниципальный район, сельское поселение Урусовское, п.Новостройка , для размещения антенно-мачтового сооружения связи объекта «Установка АМС БС в Саратовской области Российской Федерации по проекту «Устранение цифрового неравенства» (УЦН 2.0)» на срок 49 (сорок девять) лет. Контактные данные: 115172, Российская Федерация, Москва, ул. Гончарная, д. 30, стр 1. Контактный телефон/факс: +7 (499) 999-82-83 / +7 (499) 999-82-22. Электронная почта: rostelecom@rt.ru



**Раздел 2**

**Сведения о местоположении границ объекта**

**1. Система координат** МСК-64 зона 1

**2. Сведения о характерных точках границ объекта**

Обозначение характерных точек границ	Координаты, м		Метод определения координат характерной точки	Средняя квадратическая погрешность положения характерной точки (Mt), м	Описание обозначения точки на местности (при наличии)
	X	Y			
<b>1</b>	<b>2</b>	<b>3</b>	<b>4</b>	<b>5</b>	<b>6</b>
1	584 163,63	1 336 668,43	Аналитический метод	0,10	—
2	584 160,93	1 336 672,63		0,10	
3	584 156,72	1 336 669,93		0,10	
4	584 159,42	1 336 665,73		0,10	
1	584 163,63	1 336 668,43		0,10	

**3. Сведения о характерных точках части (частей) границы объекта**

<b>1</b>	<b>2</b>	<b>3</b>	<b>4</b>	<b>5</b>	<b>6</b>
—	—	—	—	—	—





Прохождение границы		Описание прохождения границы
от точки	до точки	
1	2	3
—	—	—

**ОПИСАНИЕ МЕСТОПОЛОЖЕНИЯ ГРАНИЦ ПУБЛИЧНОГО СЕРВИТУТА**  
**Антенно-мачтовое сооружение связи объекта «Установка АМС БС в Саратовской области Российской Федерации по проекту «Устранение цифрового неравенства» (УЦН 2.0)»**

(наименование объекта, местоположение границ которого описано (далее - объект))

**Раздел 1**

<b>Сведения об объекте</b>		
<b>№ п/п</b>	<b>Характеристики объекта</b>	<b>Описание характеристик</b>
<b>1</b>	<b>2</b>	<b>3</b>
1	Местоположение объекта	Саратовская область, Хвалынский р-н, Сосново-Мазинское с/п, Акатная Маза с
2	Площадь объекта ± величина погрешности определения площади (P ± ΔP)	25 м <sup>2</sup> ± 2 м <sup>2</sup>
3	Иные характеристики объекта	Вид объекта реестра границ: Зона с особыми условиями использования территории Содержание ограничений использования объектов недвижимости в пределах зоны или территории: Публичный сервитут ПАО "Ростелком" устанавливается для использования земель кадастровых кварталов (его части): 64:37:100801, расположенного по адресу: Саратовская область, Хвалынский муниципальный район, сельское поселение Сосново-Мазинское, с. Акатная Маза, для размещения антенно-мачтового сооружения связи объекта «Установка АМС БС в Саратовской области Российской Федерации по проекту «Устранение цифрового неравенства» (УЦН 2.0)» на срок 49 (сорок девять) лет. Контактные данные: 115172, Российская Федерация, Москва, ул. Гончарная, д. 30, стр 1. Контактный телефон/факс: +7 (499) 999-82-83 / +7 (499) 999-82-22. Электронная почта: rostelecom@rt.ru

**Раздел 2**

**Сведения о местоположении границ объекта**

**1. Система координат** МСК-64 зона 1

**2. Сведения о характерных точках границ объекта**

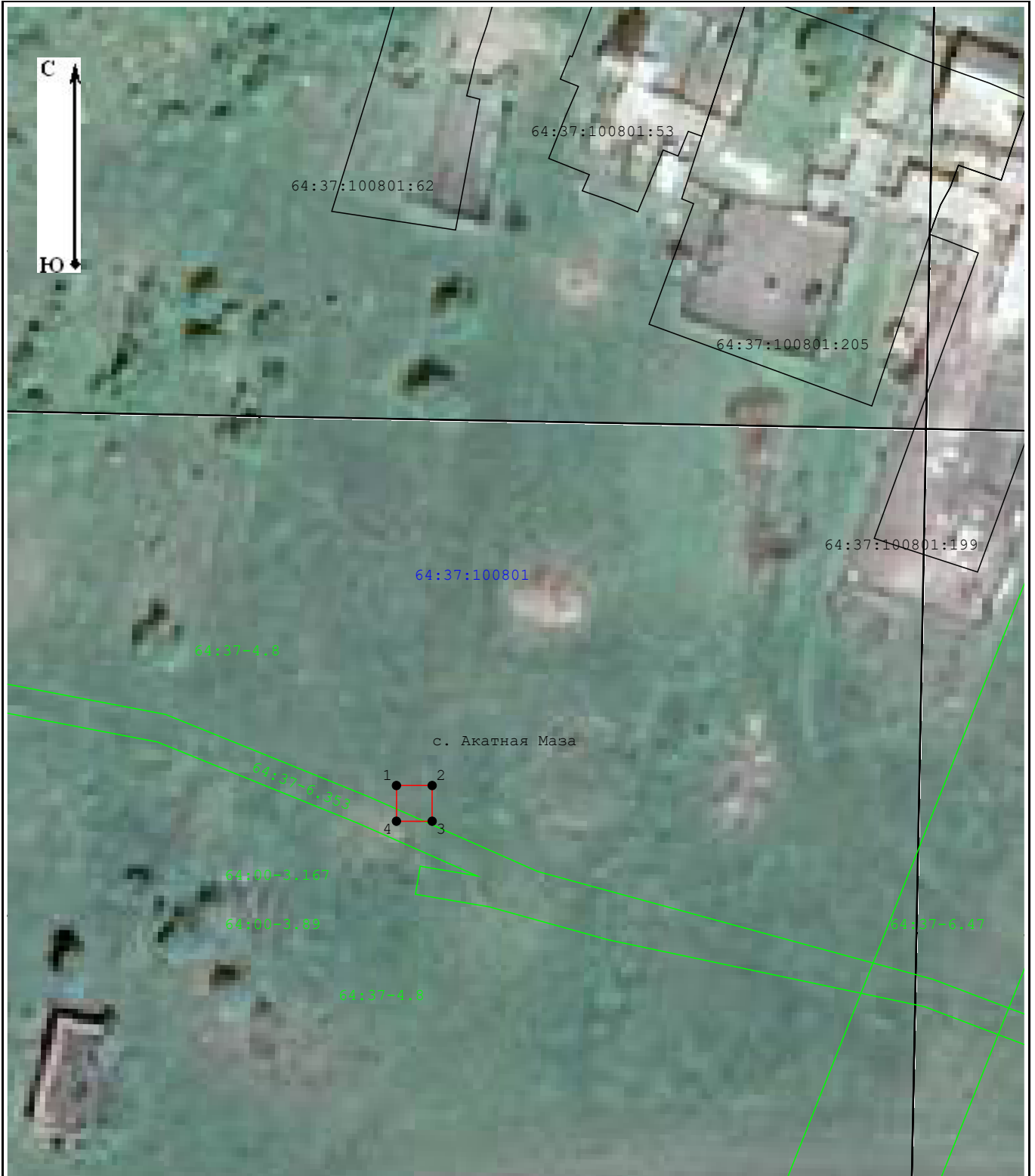
Обозначение характерных точек границ	Координаты, м		Метод определения координат характерной точки	Средняя квадратическая погрешность положения характерной точки (Mt), м	Описание обозначения точки на местности (при наличии)
	X	Y			
<b>1</b>	<b>2</b>	<b>3</b>	<b>4</b>	<b>5</b>	<b>6</b>
1	600 061,86	3 206 195,26	Аналитический метод	0,10	—
2	600 061,86	3 206 200,26		0,10	
3	600 056,86	3 206 200,26		0,10	
4	600 056,86	3 206 195,26		0,10	
1	600 061,86	3 206 195,26		0,10	

**3. Сведения о характерных точках части (частей) границы объекта**

<b>1</b>	<b>2</b>	<b>3</b>	<b>4</b>	<b>5</b>	<b>6</b>
—	—	—	—	—	—




# Схема расположения границ публичного сервитута





Масштаб 1:800

## Условные обозначения:

64:37:100801 - Обозначение кадастрового квартала

 - Существующая часть границы ЗОУИТ (территориальной зоны)

 - Проектные границы публичного сервитута

 - Характерная точка границы публичного сервитута

Подпись \_\_\_\_\_

Дата \_\_\_\_\_

27 июля 2023 г.

Место для оттиска печати (при наличии) лица, составившего описание местоположения границ объекта



Прохождение границы		Описание прохождения границы
от точки	до точки	
1	2	3
—	—	—

**ОПИСАНИЕ МЕСТОПОЛОЖЕНИЯ ГРАНИЦ ПУБЛИЧНОГО СЕРВИТУТА**  
**Антенно-мачтовое сооружение связи объекта «Установка АМС БС в Саратовской области Российской Федерации по проекту «Устранение цифрового неравенства» (УЦН 2.0)»**

(наименование объекта, местоположение границ которого описано (далее - объект))

**Раздел 1**

<b>Сведения об объекте</b>		
<b>№ п/п</b>	<b>Характеристики объекта</b>	<b>Описание характеристик</b>
<b>1</b>	<b>2</b>	<b>3</b>
1	Местоположение объекта	Саратовская область, Хвалынский р-н, Сосново-Мазинское с/п, Горюши с
2	Площадь объекта ± величина погрешности определения площади (P ± ΔP)	25 м <sup>2</sup> ± 2 м <sup>2</sup>
3	Иные характеристики объекта	Вид объекта реестра границ: Зона с особыми условиями использования территории Содержание ограничений использования объектов недвижимости в пределах зоны или территории: Публичный сервитут ПАО "Ростелком" устанавливается для использования земель кадастровых кварталов (его части): 64:37:080201, расположенного по адресу: Саратовская область, Хвалынский муниципальный район, сельское поселение Сосново-Мазенское, с. Горюшки, для размещения антенно-мачтового сооружения связи объекта «Установка АМС БС в Саратовской области Российской Федерации по проекту «Устранение цифрового неравенства» (УЦН 2.0)» на срок 49 (сорок девять) лет. Контактные данные: 115172, Российская Федерация, Москва, ул. Гончарная, д. 30, стр 1. Контактный телефон/факс: +7 (499) 999-82-83 / +7 (499) 999-82-22. Электронная почта: rostelecom@rt.ru

**Раздел 2**

**Сведения о местоположении границ объекта**

**1. Система координат** МСК-64 зона 3

**2. Сведения о характерных точках границ объекта**


Обозначение характерных точек границ	Координаты, м		Метод определения координат характерной точки	Средняя квадратическая погрешность положения характерной точки (Mt), м	Описание обозначения точки на местности (при наличии)
	X	Y			
1	2	3	4	5	6
1	612 944,40	3 202 019,65	Аналитический метод	0,10	—
2	612 944,40	3 202 024,65		0,10	
3	612 939,40	3 202 024,65		0,10	
4	612 939,40	3 202 019,65		0,10	
1	612 944,40	3 202 019,65		0,10	

**3. Сведения о характерных точках части (частей) границы объекта**

1	2	3	4	5	6
—	—	—	—	—	—



# Схема расположения границ публичного сервитута



Масштаб 1:800

## Условные обозначения:

- 64:37:080201 - Обозначение кадастрового квартала
- :080201:194 - Обозначение и кадастровый номер существующего земельного участка
- Существующая часть границы ЗОУИТ (территориальной зоны)
- Проектные границы публичного сервитута
- Существующие границы земельных участков
- Характерная точка границы публичного сервитута

Подпись \_\_\_\_\_

Дата \_\_\_\_\_

28 июля 2023 г.

Место для оттиска печати (при наличии) лица, составившего описание местоположения границ объекта

Прохождение границы		Описание прохождения границы
от точки	до точки	
1	2	3
—	—	—

**ОПИСАНИЕ МЕСТОПОЛОЖЕНИЯ ГРАНИЦ ПУБЛИЧНОГО СЕРВИТУТА**  
**Антенно-мачтовое сооружение связи объекта «Установка АМС БС в Саратовской области Российской Федерации по проекту «Устранение цифрового неравенства» (УЦН 2.0)»**

(наименование объекта, местоположение границ которого описано (далее - объект))

**Раздел 1**

<b>Сведения об объекте</b>		
<b>№ п/п</b>	<b>Характеристики объекта</b>	<b>Описание характеристик</b>
<b>1</b>	<b>2</b>	<b>3</b>
1	Местоположение объекта	Саратовская область, Хвалынский р-н, Алексеевское с/п, Демкино с
2	Площадь объекта ± величина погрешности определения площади (Р ± ΔР)	18 м <sup>2</sup> ± 2 м <sup>2</sup>
3	Иные характеристики объекта	Вид объекта реестра границ: Зона с особыми условиями использования территории Содержание ограничений использования объектов недвижимости в пределах зоны или территории: Публичный сервитут ПАО "Ростелеком" устанавливается для использования земель кадастровых кварталов (его части): 64:37:120401, расположенного по адресу: Саратовская область, Хвалынский муниципальный район, сельское поселение Алексеевское, с. Демкино, для размещения антенно-мачтового сооружения связи объекта «Установка АМС БС в Саратовской области Российской Федерации по проекту «Устранение цифрового неравенства» (УЦН 2.0)» на срок 49 (сорок девять) лет. Контактные данные: 115172, Российская Федерация, Москва, ул. Гончарная, д. 30, стр 1. Контактный телефон/факс: +7 (499) 999-82-83 / +7 (499) 999-82-22. Электронная почта: rostelecom@rt.ru

**Раздел 2**

**Сведения о местоположении границ объекта**

**1. Система координат** МСК-64 зона 3

**2. Сведения о характерных точках границ объекта**

Обозначение характерных точек границ	Координаты, м		Метод определения координат характерной точки	Средняя квадратическая погрешность положения характерной точки (Mt), м	Описание обозначения точки на местности (при наличии)
	X	Y			
<b>1</b>	<b>2</b>	<b>3</b>	<b>4</b>	<b>5</b>	<b>6</b>
1	581 439,69	3 214 672,34	Аналитический метод	0,10	—
2	581 443,09	3 214 675,15		0,10	
3	581 440,53	3 214 678,39		0,10	
4	581 437,07	3 214 675,77		0,10	
1	581 439,69	3 214 672,34		0,10	

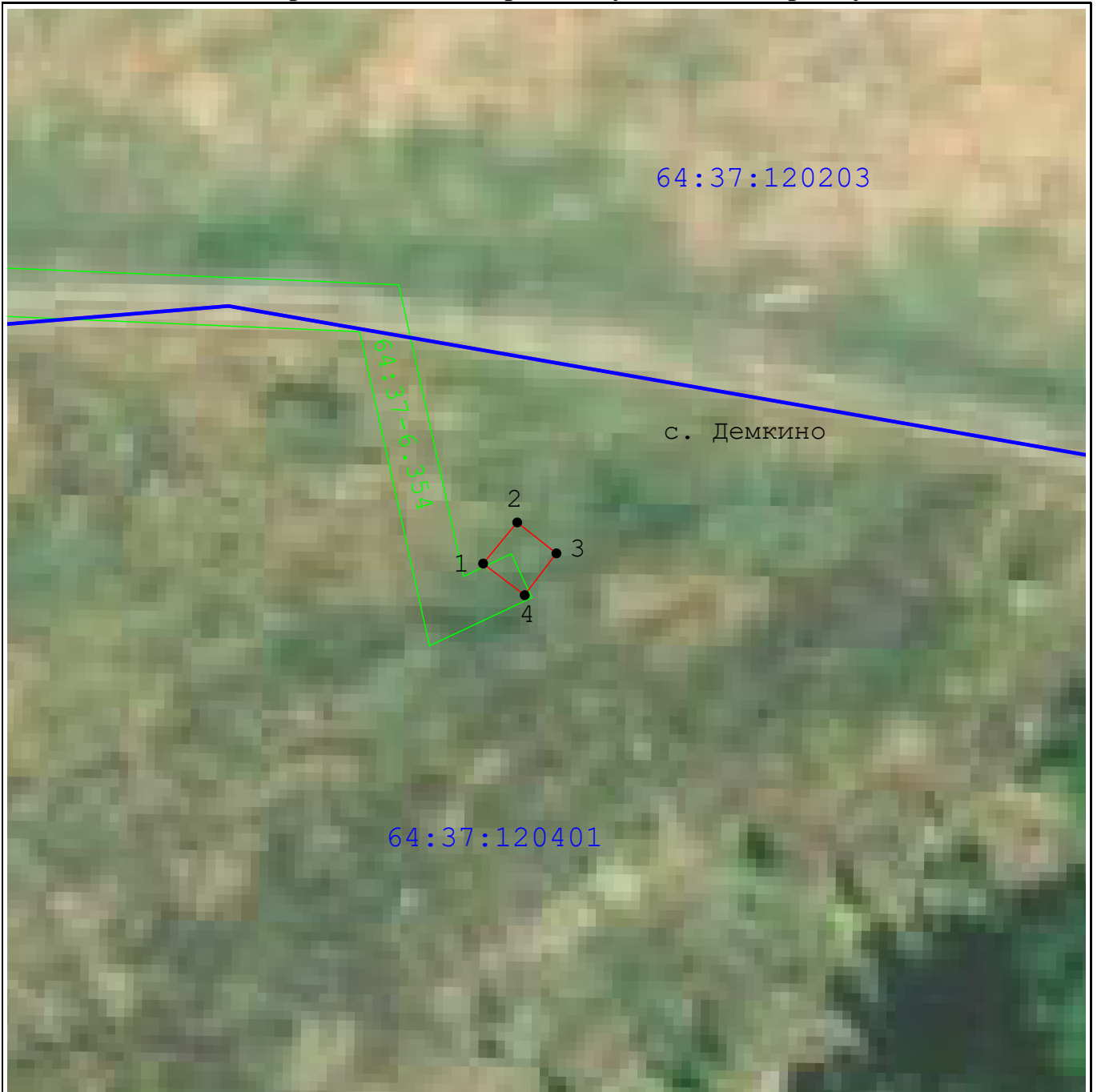
**3. Сведения о характерных точках части (частей) границы объекта**

<b>1</b>	<b>2</b>	<b>3</b>	<b>4</b>	<b>5</b>	<b>6</b>
—	—	—	—	—	—






# Схема расположения границ публичного сервитута





Масштаб 1:500


## Условные обозначения:

64:37:120401 - Обозначение кадастрового квартала


 - Существующая часть границы кадастрового квартала

 - Существующая часть границы ЗОУИТ (территориальной зоны)

 - Проектные границы публичного сервитута

 - Существующие границы земельных участков

 - Характерная точка границы публичного сервитута

 - Установленные границы административно-территориальных образований

Подпись \_\_\_\_\_

Дата \_\_\_\_\_

27 июля 2023 г.

Место для оттиска печати (при наличии) лица, составившего описание местоположения границ объекта

Прохождение границы		Описание прохождения границы
от точки	до точки	
1	2	3
—	—	—

**ОПИСАНИЕ МЕСТОПОЛОЖЕНИЯ ГРАНИЦ ПУБЛИЧНОГО СЕРВИТУТА**  
**Антенно-мачтовое сооружение связи объекта «Установка АМС БС в Саратовской области Российской Федерации по проекту «Устранение цифрового неравенства» (УЦН 2.0)»**

(наименование объекта, местоположение границ которого описано (далее - объект))

**Раздел 1**

<b>Сведения об объекте</b>		
<b>№ п/п</b>	<b>Характеристики объекта</b>	<b>Описание характеристик</b>
<b>1</b>	<b>2</b>	<b>3</b>
1	Местоположение объекта	Саратовская область, Хвалынский р-н, Елшанское с/п, Еремкино с
2	Площадь объекта ± величина погрешности определения площади (Р ± ΔР)	25 м <sup>2</sup> ± 2 м <sup>2</sup>
3	Иные характеристики объекта	Вид объекта реестра границ: Зона с особыми условиями использования территории Содержание ограничений использования объектов недвижимости в пределах зоны или территории: Публичный сервитут ПАО "Ростелеком" устанавливается для использования земель кадастровых кварталов (его части): 64:37:040701, расположенного по адресу: Саратовская область, Хвалынский муниципальный район, сельское поселение Елшанское, с. Еремкино, для размещения антенно-мачтового сооружения связи объекта «Установка АМС БС в Саратовской области Российской Федерации по проекту «Устранение цифрового неравенства» (УЦН 2.0)» на срок 49 (сорок девять) лет. Контактные данные: 115172, Российская Федерация, Москва, ул. Гончарная, д. 30, стр 1. Контактный телефон/факс: +7 (499) 999-82-83 / +7 (499) 999-82-22. Электронная почта: rostelecom@rt.ru

**Раздел 2**

**Сведения о местоположении границ объекта**

**1. Система координат** МСК-64 зона 3

**2. Сведения о характерных точках границ объекта**

Обозначение характерных точек границ	Координаты, м		Метод определения координат характерной точки	Средняя квадратическая погрешность положения характерной точки (Mt), м	Описание обозначения точки на местности (при наличии)
	X	Y			
<b>1</b>	<b>2</b>	<b>3</b>	<b>4</b>	<b>5</b>	<b>6</b>
1	621 475,36	3 216 300,77	Аналитический метод	0,10	—
2	621 475,36	3 216 305,77		0,10	
3	621 470,36	3 216 305,77		0,10	
4	621 470,36	3 216 300,77		0,10	
1	621 475,36	3 216 300,77		0,10	

**3. Сведения о характерных точках части (частей) границы объекта**

<b>1</b>	<b>2</b>	<b>3</b>	<b>4</b>	<b>5</b>	<b>6</b>
—	—	—	—	—	—




## Сведения расположения границ публичного сервитута





Масштаб 1:600

### Условные обозначения:

64:37:040701 - Обозначение кадастрового квартала

 - Существующая часть границы ЗОУИТ (территориальной зоны)

 - Проектные границы публичного сервитута

 - Характерная точка границы публичного сервитута

Подпись \_\_\_\_\_

Дата \_\_\_\_\_

27 июля 2023 г.

Место для оттиска печати (при наличии) лица, составившего описание местоположения границ объекта

Прохождение границы		Описание прохождения границы
от точки	до точки	
1	2	3
—	—	—



**ОПИСАНИЕ МЕСТОПОЛОЖЕНИЯ ГРАНИЦ ПУБЛИЧНОГО СЕРВИТУТА**  
**Антенно-мачтовое сооружение связи объекта «Установка АМС БС в Саратовской области Российской Федерации по проекту «Устранение цифрового неравенства» (УЦН 2.0)»**

(наименование объекта, местоположение границ которого описано (далее - объект))

**Раздел 1**

<b>Сведения об объекте</b>		
<b>№ п/п</b>	<b>Характеристики объекта</b>	<b>Описание характеристик</b>
<b>1</b>	<b>2</b>	<b>3</b>
1	Местоположение объекта	Саратовская область, Хвалынский р-н, Елшанское с/п, Кулатка ж/д ст
2	Площадь объекта ± величина погрешности определения площади ( $P \pm \Delta P$ )	$25 \text{ м}^2 \pm 2 \text{ м}^2$
3	Иные характеристики объекта	Вид объекта реестра границ: Зона с особыми условиями использования территории Содержание ограничений использования объектов недвижимости в пределах зоны или территории: Публичный сервитут ПАО "Ростелеком" устанавливается для использования земель кадастровых кварталов (его части): 64:37:050601, расположенного по адресу: Саратовская область, Хвалынский муниципальный район, сельское поселение Елшанское, железнодорожная станция Кулатка, для размещения антенно-мачтового сооружения связи объекта «Установка АМС БС в Саратовской области Российской Федерации по проекту «Устранение цифрового неравенства» (УЦН 2.0)» на срок 49 (сорок девять) лет. Контактные данные: 115172, Российская Федерация, Москва, ул. Гончарная, д. 30, стр 1. Контактный телефон/факс: +7 (499) 999-82-83 / +7 (499) 999-82-22. Электронная почта: rostelecom@rt.ru

**Раздел 2**

**Сведения о местоположении границ объекта**

**1. Система координат** МСК-64 зона 3

**2. Сведения о характерных точках границ объекта**

Обозначение характерных точек границ	Координаты, м		Метод определения координат характерной точки	Средняя квадратическая погрешность положения характерной точки (Mt), м	Описание обозначения точки на местности (при наличии)
	X	Y			
<b>1</b>	<b>2</b>	<b>3</b>	<b>4</b>	<b>5</b>	<b>6</b>
1	616 145,82	3 215 856,12	Аналитический метод	0,10	—
2	616 145,82	3 215 861,12		0,10	
3	616 140,82	3 215 861,12		0,10	
4	616 140,82	3 215 856,12		0,10	
1	616 145,82	3 215 856,12		0,10	

**3. Сведения о характерных точках части (частей) границы объекта**

<b>1</b>	<b>2</b>	<b>3</b>	<b>4</b>	<b>5</b>	<b>6</b>
—	—	—	—	—	—



# Сведения расположения границ публичного сервитута



Масштаб 1:1 000

## Условные обозначения:

- 64:37:050601 - Обозначение кадастровго квартала
- :050601:16 - Обозначение и кадастровый номер существующего земельного участка
- - Существующая часть границы кадастрового квартала
- - Существующая часть границы ЗОУИТ (территориальной зоны)
- - Проектные границы публичного сервитута
- - Существующие границы земельных участков
- - Характерная точка границы публичного сервитута

Подпись \_\_\_\_\_ Дата \_\_\_\_\_ 27 июля 2023 г.

Место для оттиска печати (при наличии) лица, составившего описание местоположения границ объекта

Прохождение границы		Описание прохождения границы
от точки	до точки	
1	2	3
—	—	—

**ОПИСАНИЕ МЕСТОПОЛОЖЕНИЯ ГРАНИЦ ПУБЛИЧНОГО СЕРВИТУТА**  
**Антенно-мачтовое сооружение связи объекта «Установка АМС БС в Саратовской области Российской Федерации по проекту «Устранение цифрового неравенства» (УЦН 2.0)»**

(наименование объекта, местоположение границ которого описано (далее - объект))

**Раздел 1**

<b>Сведения об объекте</b>		
<b>№ п/п</b>	<b>Характеристики объекта</b>	<b>Описание характеристик</b>
<b>1</b>	<b>2</b>	<b>3</b>
1	Местоположение объекта	Саратовская область, Хвалынский р-н, город Хвалынский пгт, Подлесное с
2	Площадь объекта ± величина погрешности определения площади ( $P \pm \Delta P$ )	$25 \text{ м}^2 \pm 2 \text{ м}^2$
3	Иные характеристики объекта	Вид объекта реестра границ: Зона с особыми условиями использования территории Содержание ограничений использования объектов недвижимости в пределах зоны или территории: Публичный сервитут ПАО "Ростелеком" устанавливается для использования земель кадастровых кварталов (его части): 64:37:070801, расположенного по адресу: Саратовская область, Хвалынский муниципальный район, городское поселение город Хвалынский, с. Подлесное, для размещения антенно-мачтового сооружения связи объекта «Установка АМС БС в Саратовской области Российской Федерации по проекту «Устранение цифрового неравенства» (УЦН 2.0)» на срок 49 (сорок девять) лет. Контактные данные: 115172, Российская Федерация, Москва, ул. Гончарная, д. 30, стр 1. Контактный телефон/факс: +7 (499) 999-82-83 / +7 (499) 999-82-22. Электронная почта: rostelecom@rt.ru

**Раздел 2**

**Сведения о местоположении границ объекта**

**1. Система координат** МСК-64 зона 3

**2. Сведения о характерных точках границ объекта**

Обозначение характерных точек границ	Координаты, м		Метод определения координат характерной точки	Средняя квадратическая погрешность положения характерной точки (Mt), м	Описание обозначения точки на местности (при наличии)
	X	Y			
<b>1</b>	<b>2</b>	<b>3</b>	<b>4</b>	<b>5</b>	<b>6</b>
1	596 548,39	3 232 955,40	Аналитический метод	0,10	—
2	596 548,39	3 232 960,40		0,10	
3	596 543,39	3 232 960,40		0,10	
4	596 543,39	3 232 955,40		0,10	
1	596 548,39	3 232 955,40		0,10	

**3. Сведения о характерных точках части (частей) границы объекта**

<b>1</b>	<b>2</b>	<b>3</b>	<b>4</b>	<b>5</b>	<b>6</b>
—	—	—	—	—	—





# Сведения расположения границ публичного сервитута



Масштаб 1:700

## Условные обозначения:

- 64:37:070801 - Обозначение кадастрового квартала
- :070801:84 - Обозначение и кадастровый номер существующего земельного участка
- - Существующая часть границы ЗОУИТ (территориальной зоны)
- - Проектные границы публичного сервитута
- - Существующие границы земельных участков
- - Характерная точка границы публичного сервитута

Подпись \_\_\_\_\_ Дата 27 июля 2023 г.

Место для оттиска печати (при наличии) лица, составившего описание местоположения границ объекта

Прохождение границы		Описание прохождения границы
от точки	до точки	
1	2	3
—	—	—

**ОПИСАНИЕ МЕСТОПОЛОЖЕНИЯ ГРАНИЦ ПУБЛИЧНОГО СЕРВИТУТА**  
*Антенно-мачтовое сооружение связи объекта «Установка АМС БС в Саратовской области Российской Федерации по проекту «Устранение цифрового неравенства» (УЦН 2.0)»*

(наименование объекта, местоположение границ которого описано (далее - объект))

**Раздел 1**

Сведения об объекте		
№ п/п	Характеристики объекта	Описание характеристик
1	2	3
1	Местоположение объекта	Саратовская область, Хвалынский р-н, Елшанское с/п, Поповка с
2	Площадь объекта ± величина погрешности определения площади ( $P \pm \Delta P$ )	$25 \text{ м}^2 \pm 2 \text{ м}^2$
3	Иные характеристики объекта	Вид объекта реестра границ: Зона с особыми условиями использования территории Содержание ограничений использования объектов недвижимости в пределах зоны или территории: Публичный сервитут ПАО "Ростелеком" устанавливается для использования земель кадастровых кварталов (его части): 64:37:050702, расположенного по адресу: Саратовская область, Хвалынский муниципальный район, сельское поселение Елшанское, с. Поповка, для размещения антенно-мачтового сооружения связи объекта «Установка АМС БС в Саратовской области Российской Федерации по проекту «Устранение цифрового неравенства» (УЦН 2.0)» на срок 49 (сорок девять) лет. Контактные данные: 115172, Российская Федерация, Москва, ул. Гончарная, д. 30, стр 1. Контактный телефон/факс: +7 (499) 999-82-83 / +7 (499) 999-82-22. Электронная почта: rostelecom@rt.ru

**Раздел 2**

**Сведения о местоположении границ объекта**

**1. Система координат** МСК-64 зона 3

**2. Сведения о характерных точках границ объекта**

Обозначение характерных точек границ	Координаты, м		Метод определения координат характерной точки	Средняя квадратическая погрешность положения характерной точки (Mt), м	Описание обозначения точки на местности (при наличии)
	X	Y			
1	2	3	4	5	6
1	616 550,67	3 217 984,60	Аналитический метод	0,10	—
2	616 550,67	3 217 989,60		0,10	
3	616 545,67	3 217 989,60		0,10	
4	616 545,67	3 217 984,60		0,10	
1	616 550,67	3 217 984,60		0,10	

**3. Сведения о характерных точках части (частей) границы объекта**

1	2	3	4	5	6
—	—	—	—	—	—



# Сведения расположения границ публичного сервитута



Масштаб 1:700

## Условные обозначения:

- 64:37:050702 - Обозначение кадастрового квартала
- :050702:219 - Обозначение и кадастровый номер существующего земельного участка
- - Существующая часть границы кадастрового квартала
- - Существующая часть границы ЗОУИТ (территориальной зоны)
- - Проектные границы публичного сервитута
- - Существующие границы земельных участков
- - Характерная точка границы публичного сервитута
- - Установленные границы административно-территориальных образований

Подпись \_\_\_\_\_

Дата \_\_\_\_\_

27 июля 2023 г.

Место для оттиска печати (при наличии) лица, составившего описание местоположения границ объекта

Прохождение границы		Описание прохождения границы
от точки	до точки	
1	2	3
—	—	—

**ОПИСАНИЕ МЕСТОПОЛОЖЕНИЯ ГРАНИЦ ПУБЛИЧНОГО СЕРВИТУТА**  
**Антенно-мачтовое сооружение связи объекта «Установка АМС БС в Саратовской области Российской Федерации по проекту «Устранение цифрового неравенства» (УЦН 2.0)»**

(наименование объекта, местоположение границ которого описано (далее - объект))

**Раздел 1**

<b>Сведения об объекте</b>		
<b>№ п/п</b>	<b>Характеристики объекта</b>	<b>Описание характеристик</b>
<b>1</b>	<b>2</b>	<b>3</b>
1	Местоположение объекта	Саратовская область, Хвалынский р-н, Елшанске с/п, Старая Лебежайка с
2	Площадь объекта ± величина погрешности определения площади (Р ± ΔР)	25 м <sup>2</sup> ± 2 м <sup>2</sup>
3	Иные характеристики объекта	Вид объекта реестра границ: Зона с особыми условиями использования территории Содержание ограничений использования объектов недвижимости в пределах зоны или территории: Публичный сервитут ПАО "Ростелком" устанавливается для использования земель кадастровых кварталов (его части): 64:37:040401, расположенного по адресу: Саратовская область, Хвалынский муниципальный район, сельское поселение Елшанское, с. Старая Лебежайка, для размещения антенно-мачтового сооружения связи объекта «Установка АМС БС в Саратовской области Российской Федерации по проекту «Устранение цифрового неравенства» (УЦН 2.0)» на срок 49 (сорок девять) лет. Контактные данные: 115172, Российская Федерация, Москва, ул. Гончарная, д. 30, стр 1. Контактный телефон/факс: +7 (499) 999-82-83 / +7 (499) 999-82-22. Электронная почта: rostelecom@rt.ru



**Раздел 2**

**Сведения о местоположении границ объекта**

**1. Система координат** МСК-64 зона 3

**2. Сведения о характерных точках границ объекта**

Обозначение характерных точек границ	Координаты, м		Метод определения координат характерной точки	Средняя квадратическая погрешность положения характерной точки (Mt), м	Описание обозначения точки на местности (при наличии)
	X	Y			
1	2	3	4	5	6
1	625 994,96	3 220 030,04	Аналитический метод	0,10	—
2	625 994,96	3 220 035,04		0,10	
3	625 989,96	3 220 035,04		0,10	
4	625 989,96	3 220 030,04		0,10	
1	625 994,96	3 220 030,04		0,10	

**3. Сведения о характерных точках части (частей) границы объекта**

1	2	3	4	5	6
—	—	—	—	—	—








# Сведения расположения границ публичного сервитута



Масштаб 1:500

## Условные обозначения:

- 64:37:040401 - Обозначение кадастровго квартала
-  - Существующая часть границы кадастрового квартала
-  - Существующая часть границы ЗОУИТ (территориальной зоны)
-  - Проектные границы публичного сервитута
-  - Существующие границы земельных участков
-  - Характерная точка границы публичного сервитута

Подпись \_\_\_\_\_

Дата \_\_\_\_\_

27 июля 2023 г.

Место для оттиска печати (при наличии) лица, составившего описание местоположения границ объекта

Прохождение границы		Описание прохождения границы
от точки	до точки	
1	2	3
—	—	—

**ОПИСАНИЕ МЕСТОПОЛОЖЕНИЯ ГРАНИЦ ПУБЛИЧНОГО СЕРВИТУТА**  
**Антенно-мачтовое сооружение связи объекта «Установка АМС БС в Саратовской области Российской Федерации по проекту «Устранение цифрового неравенства» (УЦН 2.0)»**

(наименование объекта, местоположение границ которого описано (далее - объект))

**Раздел 1**

<b>Сведения об объекте</b>		
<b>№ п/п</b>	<b>Характеристики объекта</b>	<b>Описание характеристик</b>
<b>1</b>	<b>2</b>	<b>3</b>
1	Местоположение объекта	Саратовская область, Хвалынский р-н, Алексеевское с/п, Старая Яблонка с
2	Площадь объекта ± величина погрешности определения площади (P ± ΔP)	25 м <sup>2</sup> ± 2 м <sup>2</sup>
3	Иные характеристики объекта	Вид объекта реестра границ: Зона с особыми условиями использования территории Содержание ограничений использования объектов недвижимости в пределах зоны или территории: Публичный сервитут ПАО "Ростелком" устанавливается для использования земель кадастровых кварталов (его части): 64:37:140401, расположенного по адресу: Саратовская область, Хвалынский муниципальный район, сельское поселение Алексеевское, с. Старая Яблонка, для размещения антенно-мачтового сооружения связи объекта «Установка АМС БС в Саратовской области Российской Федерации по проекту «Устранение цифрового неравенства» (УЦН 2.0)» на срок 49 (сорок девять) лет. Контактные данные: 115172, Российская Федерация, Москва, ул. Гончарная, д. 30, стр 1. Контактный телефон/факс: +7 (499) 999-82-83 / +7 (499) 999-82-22. Электронная почта: rostelecom@rt.ru

**Раздел 2**

**Сведения о местоположении границ объекта**

**1. Система координат** МСК-64 зона 3

**2. Сведения о характерных точках границ объекта**

Обозначение характерных точек границ	Координаты, м		Метод определения координат характерной точки	Средняя квадратическая погрешность положения характерной точки (Mt), м	Описание обозначения точки на местности (при наличии)
	X	Y			
<b>1</b>	<b>2</b>	<b>3</b>	<b>4</b>	<b>5</b>	<b>6</b>
1	592 183,07	3 232 513,40	Аналитический метод	0,10	—
4	592 183,07	3 232 518,40		0,10	
3	592 178,07	3 232 518,40		0,10	
2	592 178,07	3 232 513,40		0,10	
1	592 183,07	3 232 513,40		0,10	

**3. Сведения о характерных точках части (частей) границы объекта**

<b>1</b>	<b>2</b>	<b>3</b>	<b>4</b>	<b>5</b>	<b>6</b>
—	—	—	—	—	—




# Сведения расположения границ публичного сервитута





Масштаб 1:600


## Условные обозначения:


64:37:140401 - Обозначение кадастровго квартала

 - Существующая часть границы ЗОУИТ (территориальной зоны)

 :0111009:126 - Обозначение и кадастровый номер существующего земельного участка

 - Проектные границы публичного сервитута

 - Существующие границы земельных участков

 - Характерная точка границы публичного сервитута

Подпись \_\_\_\_\_

Дата \_\_\_\_\_

28 июля 2023 г.

Место для оттиска печати (при наличии) лица, составившего описание местоположения границ объекта



Прохождение границы		Описание прохождения границы
от точки	до точки	
1	2	3
—	—	—

**ОПИСАНИЕ МЕСТОПОЛОЖЕНИЯ ГРАНИЦ ПУБЛИЧНОГО СЕРВИТУТА**  
**Антенно-мачтовое сооружение связи объекта «Установка АМС БС в Саратовской области Российской Федерации по проекту «Устранение цифрового неравенства» (УЦН 2.0)»**

(наименование объекта, местоположение границ которого описано (далее - объект))

**Раздел 1**

<b>Сведения об объекте</b>		
<b>№ п/п</b>	<b>Характеристики объекта</b>	<b>Описание характеристик</b>
<b>1</b>	<b>2</b>	<b>3</b>
1	Местоположение объекта	Саратовская область, Хвалынский р-н, Сосново-Мазинское с/п, Ульянино с
2	Площадь объекта ± величина погрешности определения площади (P ± ΔP)	25 м <sup>2</sup> ± 2 м <sup>2</sup>
3	Иные характеристики объекта	Вид объекта реестра границ: Зона с особыми условиями использования территории Содержание ограничений использования объектов недвижимости в пределах зоны или территории: Публичный сервитут ПАО "Ростелком" устанавливается для использования земель кадастровых кварталов (его части): 64:37:110201, расположенного по адресу: Саратовская область, Хвалынский муниципальный район, сельское поселение Сосново-Мазинское, с. Ульянино, для размещения антенно-мачтового сооружения связи объекта «Установка АМС БС в Саратовской области Российской Федерации по проекту «Устранение цифрового неравенства» (УЦН 2.0)» на срок 49 (сорок девять) лет. Контактные данные: 115172, Российская Федерация, Москва, ул. Гончарная, д. 30, стр 1. Контактный телефон/факс: +7 (499) 999-82-83 / +7 (499) 999-82-22. Электронная почта: rostelecom@rt.ru

**Раздел 2**

**Сведения о местоположении границ объекта**

**1. Система координат** МСК-64 зона 3

**2. Сведения о характерных точках границ объекта**

Обозначение характерных точек границ	Координаты, м		Метод определения координат характерной точки	Средняя квадратическая погрешность положения характерной точки (Mt), м	Описание обозначения точки на местности (при наличии)
	X	Y			
<b>1</b>	<b>2</b>	<b>3</b>	<b>4</b>	<b>5</b>	<b>6</b>
1	597 594,27	3 222 590,97	Аналитический метод	0,10	—
2	597 594,27	3 222 595,97		0,10	
3	597 589,27	3 222 595,97		0,10	
4	597 589,27	3 222 590,97		0,10	
1	597 594,27	3 222 590,97		0,10	

**3. Сведения о характерных точках части (частей) границы объекта**

<b>1</b>	<b>2</b>	<b>3</b>	<b>4</b>	<b>5</b>	<b>6</b>
—	—	—	—	—	—







# Схема расположения границ публичного сервитута



Масштаб 1:700

## Условные обозначения:

- 64:37:110201 - Обозначение кадастрового квартала
- :110201:119 - Обозначение и кадастровый номер существующего земельного участка
-  - Существующая часть границы ЗОУИТ (территориальной зоны)
-  - Проектные границы публичного сервитута
-  - Существующие границы земельных участков
-  - Характерная точка границы публичного сервитута

Подпись \_\_\_\_\_ Дата 28 июля 2023 г.

Место для оттиска печати (при наличии) лица, составившего описание местоположения границ объекта

Прохождение границы		Описание прохождения границы
от точки	до точки	
1	2	3
—	—	—

**ОПИСАНИЕ МЕСТОПОЛОЖЕНИЯ ГРАНИЦ ПУБЛИЧНОГО СЕРВИТУТА**  
**Антенно-мачтовое сооружение связи объекта «Установка АМС БС в Саратовской области Российской Федерации по проекту «Устранение цифрового неравенства» (УЦН 2.0)»**

(наименование объекта, местоположение границ которого описано (далее - объект))

**Раздел 1**

<b>Сведения об объекте</b>		
<b>№ п/п</b>	<b>Характеристики объекта</b>	<b>Описание характеристик</b>
<b>1</b>	<b>2</b>	<b>3</b>
1	Местоположение объекта	Саратовская область, Базарно-Карабулакский р-н, Свободинское пгт, Степная Нееловка с
2	Площадь объекта ± величина погрешности определения площади (P ± ΔP)	25 м <sup>2</sup> ± 2 м <sup>2</sup>
3	Иные характеристики объекта	<p>Вид объекта реестра границ: Зона с особыми условиями использования территории</p> <p>Содержание ограничений использования объектов недвижимости в пределах зоны или территории: Публичный сервитут ПАО "Ростелком" устанавливается для использования земель кадастровых кварталов (его части): 64:04:130201, расположенного по адресу: Саратовская область, Базарно-Карабулакский муниципальный район, городское поселение Свободинское, с. Степная Нееловка, для размещения антенно-мачтового сооружения связи объекта «Установка АМС БС в Саратовской области Российской Федерации по проекту «Устранение цифрового неравенства» (УЦН 2.0)» на срок 49 (сорок девять) лет.</p> <p>Контактные данные: 115172, Российская Федерация, Москва, ул. Гончарная, д. 30, стр 1. Контактный телефон/факс: +7 (499) 999-82-83 / +7 (499) 999-82-22. Электронная почта: rostelecom@rt.ru</p>

**Раздел 2**

**Сведения о местоположении границ объекта**

**1. Система координат** МСК-64 зона 2

**2. Сведения о характерных точках границ объекта**

Обозначение характерных точек границ	Координаты, м		Метод определения координат характерной точки	Средняя квадратическая погрешность положения характерной точки (Mt), м	Описание обозначения точки на местности (при наличии)
	X	Y			
<b>1</b>	<b>2</b>	<b>3</b>	<b>4</b>	<b>5</b>	<b>6</b>
1	586 730,72	2 325 588,75	Аналитический метод	0,10	—
2	586 734,08	2 325 592,45		0,10	
3	586 730,38	2 325 595,81		0,10	
4	586 727,02	2 325 592,11		0,10	
1	586 730,72	2 325 588,75		0,10	

**3. Сведения о характерных точках части (частей) границы объекта**

<b>1</b>	<b>2</b>	<b>3</b>	<b>4</b>	<b>5</b>	<b>6</b>
—	—	—	—	—	—





# Схема расположения границ публичного сервитута



Масштаб 1:700

## Условные обозначения:

- 64:04:130201 - Обозначение кадастровго квартала
- :130201:340 - Обозначение и кадастровый номер существующего земельного участка
- Существующая часть границы ЗОУИТ (территориальной зоны)
- Проектные границы публичного сервитута
- Существующие границы земельных участков
- Характерная точка границы публичного сервитута

Подпись \_\_\_\_\_

Дата \_\_\_\_\_

28 июля 2023 г.

Место для оттиска печати (при наличии) лица, составившего описание местоположения границ объекта

Прохождение границы		Описание прохождения границы
от точки	до точки	
1	2	3
—	—	—

**ОПИСАНИЕ МЕСТОПОЛОЖЕНИЯ ГРАНИЦ ПУБЛИЧНОГО СЕРВИТУТА**  
**Антенно-мачтовое сооружение связи объекта «Установка АМС БС в Саратовской области Российской Федерации по проекту «Устранение цифрового неравенства» (УЦН 2.0)»**

(наименование объекта, местоположение границ которого описано (далее - объект))

**Раздел 1**

<b>Сведения об объекте</b>		
<b>№ п/п</b>	<b>Характеристики объекта</b>	<b>Описание характеристик</b>
<b>1</b>	<b>2</b>	<b>3</b>
1	Местоположение объекта	Саратовская область, Ершовский р-н, Перекопновское с/п, Александрия с
2	Площадь объекта ± величина погрешности определения площади ( $P \pm \Delta P$ )	25 м <sup>2</sup> ± 2 м <sup>2</sup>
3	Иные характеристики объекта	Вид объекта реестра границ: Зона с особыми условиями использования территории Содержание ограничений использования объектов недвижимости в пределах зоны или территории: Публичный сервитут ПАО "Ростелком" устанавливается для использования земель кадастровых кварталов (его части): 64:13:020601, расположенного по адресу: Саратовская область, Ершовский муниципальный район, сельское поселение Перекопновское, с.Александрия, для размещения антенно-мачтового сооружения связи объекта «Установка АМС БС в Саратовской области Российской Федерации по проекту «Устранение цифрового неравенства» (УЦН 2.0)» на срок 49 (сорок девять) лет. Контактные данные: 115172, Российская Федерация, Москва, ул. Гончарная, д. 30, стр 1. Контактный телефон/факс: +7 (499) 999-82-83 / +7 (499) 999-82-22. Электронная почта: rostelecom@rt.ru

**Раздел 2**

**Сведения о местоположении границ объекта**

**1. Система координат** МСК-64 зона 3

**2. Сведения о характерных точках границ объекта**

Обозначение характерных точек границ	Координаты, м		Метод определения координат характерной точки	Средняя квадратическая погрешность положения характерной точки (Mt), м	Описание обозначения точки на местности (при наличии)
	X	Y			
<b>1</b>	<b>2</b>	<b>3</b>	<b>4</b>	<b>5</b>	<b>6</b>
1	448 070,14	3 232 191,39	Аналитический метод	0,10	—
2	448 074,64	3 232 193,56		0,10	
3	448 072,46	3 232 198,07		0,10	
4	448 067,96	3 232 195,89		0,10	
1	448 070,14	3 232 191,39		0,10	

**3. Сведения о характерных точках части (частей) границы объекта**

<b>1</b>	<b>2</b>	<b>3</b>	<b>4</b>	<b>5</b>	<b>6</b>
—	—	—	—	—	—




## Сведения расположения границ публичного сервитута





Масштаб 1:500

### Условные обозначения:

64:13:020601 - Обозначение кадастрового квартала

 - Существующая часть границы ЗОУИТ (территориальной зоны)

 - Проектные границы публичного сервитута

 - Характерная точка границы публичного сервитута

Подпись \_\_\_\_\_

Дата \_\_\_\_\_

27 июля 2023 г.

Место для оттиска печати (при наличии) лица, составившего описание местоположения границ объекта

Прохождение границы		Описание прохождения границы
от точки	до точки	
1	2	3
—	—	—



**ОПИСАНИЕ МЕСТОПОЛОЖЕНИЯ ГРАНИЦ ПУБЛИЧНОГО СЕРВИТУТА**  
**Антенно-мачтовое сооружение связи объекта «Установка АМС БС в Саратовской области Российской Федерации по проекту «Устранение цифрового неравенства» (УЦН 2.0)»**

(наименование объекта, местоположение границ которого описано (далее - объект))

**Раздел 1**

Сведения об объекте		
№ п/п	Характеристики объекта	Описание характеристик
1	2	3
1	Местоположение объекта	Саратовская область, Ершовский р-н, Декабристское с/п, Большеузенка с
2	Площадь объекта ± величина погрешности определения площади ( $P \pm \Delta P$ )	25 м <sup>2</sup> ± 2 м <sup>2</sup>
3	Иные характеристики объекта	Вид объекта реестра границ: Зона с особыми условиями использования территории Содержание ограничений использования объектов недвижимости в пределах зоны или территории: Публичный сервитут ПАО "Ростелком" устанавливается для использования земель кадастровых кварталов (его части): 64:13:210401, расположенного по адресу: Саратовская область, Ершовский муниципальный район, сельское поселение Декабристское, с. Большеузенка, для размещения антенно-мачтового сооружения связи объекта «Установка АМС БС в Саратовской области Российской Федерации по проекту «Устранение цифрового неравенства» (УЦН 2.0)» на срок 49 (сорок девять) лет. Контактные данные: 115172, Российская Федерация, Москва, ул. Гончарная, д. 30, стр 1. Контактный телефон/факс: +7 (499) 999-82-83 / +7 (499) 999-82-22. Электронная почта: rostelecom@rt.ru

**Раздел 2**

**Сведения о местоположении границ объекта**

**1. Система координат** МСК-64 зона 3

**2. Сведения о характерных точках границ объекта**

Обозначение характерных точек границ	Координаты, м		Метод определения координат характерной точки	Средняя квадратическая погрешность положения характерной точки (Mt), м	Описание обозначения точки на местности (при наличии)
	X	Y			
<b>1</b>	<b>2</b>	<b>3</b>	<b>4</b>	<b>5</b>	<b>6</b>
1	477 580,77	3 261 938,59	Аналитический метод	0,10	—
2	477 580,74	3 261 943,59		0,10	
3	477 575,74	3 261 943,56		0,10	
4	477 575,77	3 261 938,56		0,10	
1	477 580,77	3 261 938,59		0,10	

**3. Сведения о характерных точках части (частей) границы объекта**

<b>1</b>	<b>2</b>	<b>3</b>	<b>4</b>	<b>5</b>	<b>6</b>
—	—	—	—	—	—




## Схема расположения границ публичного сервитута





Масштаб 1:700


### Условные обозначения:

64:13:210401 - Обозначение кадастрового квартала

 - Существующая часть границы ЗОУИТ (территориальной зоны)

 - Проектные границы публичного сервитута

 - Существующие границы земельных участков

 - Характерная точка границы публичного сервитута

Подпись \_\_\_\_\_

Дата \_\_\_\_\_

27 июля 2023 г.

Место для оттиска печати (при наличии) лица, составившего описание местоположения границ объекта

Прохождение границы		Описание прохождения границы
от точки	до точки	
1	2	3
—	—	—

**ОПИСАНИЕ МЕСТОПОЛОЖЕНИЯ ГРАНИЦ ПУБЛИЧНОГО СЕРВИТУТА**  
**Антенно-мачтовое сооружение связи объекта «Установка АМС БС в Саратовской области Российской Федерации по проекту «Устранение цифрового неравенства» (УЦН 2.0)»**

(наименование объекта, местоположение границ которого описано (далее - объект))

**Раздел 1**

<b>Сведения об объекте</b>		
<b>№ п/п</b>	<b>Характеристики объекта</b>	<b>Описание характеристик</b>
<b>1</b>	<b>2</b>	<b>3</b>
1	Местоположение объекта	Саратовская область, Ершовский р-н, Новосельское с/п, Каменная Сарма с
2	Площадь объекта ± величина погрешности определения площади ( $P \pm \Delta P$ )	25 м <sup>2</sup> ± 2 м <sup>2</sup>
3	Иные характеристики объекта	Вид объекта реестра границ: Зона с особыми условиями использования территории Содержание ограничений использования объектов недвижимости в пределах зоны или территории: Публичный сервитут ПАО "Ростелком" устанавливается для использования земель кадастровых кварталов (его части): 64:13:140201, расположенного по адресу: Саратовская область, Ершовский муниципальный район, сельское поселение Новосельское, с. Каменная Сарма, для размещения антенно-мачтового сооружения связи объекта «Установка АМС БС в Саратовской области Российской Федерации по проекту «Устранение цифрового неравенства» (УЦН 2.0)» на срок 49 (сорок девять) лет. Контактные данные: 115172, Российская Федерация, Москва, ул. Гончарная, д. 30, стр 1. Контактный телефон/факс: +7 (499) 999-82-83 / +7 (499) 999-82-22. Электронная почта: rostelecom@rt.ru

**Раздел 2**

**Сведения о местоположении границ объекта**

**1. Система координат** МСК-64 зона 3

**2. Сведения о характерных точках границ объекта**

Обозначение характерных точек границ	Координаты, м		Метод определения координат характерной точки	Средняя квадратическая погрешность положения характерной точки (Mt), м	Описание обозначения точки на местности (при наличии)
	X	Y			
<b>1</b>	<b>2</b>	<b>3</b>	<b>4</b>	<b>5</b>	<b>6</b>
1	504 975,47	3 235 642,94	Аналитический метод	0,10	—
2	504 974,68	3 235 647,87		0,10	
3	504 969,79	3 235 647,08		0,10	
4	504 970,59	3 235 642,15		0,10	
1	504 975,47	3 235 642,94		0,10	

**3. Сведения о характерных точках части (частей) границы объекта**

<b>1</b>	<b>2</b>	<b>3</b>	<b>4</b>	<b>5</b>	<b>6</b>
—	—	—	—	—	—









# Схема расположения границ публичного сервитута



Масштаб 1:600

## Условные обозначения:

- 64:13:140201 - Обозначение кадастровго квартала
- :140201:206 - Обозначение и кадастровый номер существующего земельного участка
-  - Существующая часть границы ЗОУИТ (территориальной зоны)
-  - Проектные границы публичного сервитута
-  - Существующие границы земельных участков
-  - Характерная точка границы публичного сервитута

Подпись \_\_\_\_\_

Дата \_\_\_\_\_

27 июля 2023 г.

Место для оттиска печати (при наличии) лица, составившего описание местоположения границ объекта

Прохождение границы		Описание прохождения границы
от точки	до точки	
1	2	3
—	—	—

**ОПИСАНИЕ МЕСТОПОЛОЖЕНИЯ ГРАНИЦ ПУБЛИЧНОГО СЕРВИТУТА**  
**Антенно-мачтовое сооружение связи объекта «Установка АМС БС в Саратовской области Российской Федерации по проекту «Устранение цифрового неравенства» (УЦН 2.0)»**

(наименование объекта, местоположение границ которого описано (далее - объект))

**Раздел 1**

<b>Сведения об объекте</b>		
<b>№ п/п</b>	<b>Характеристики объекта</b>	<b>Описание характеристик</b>
<b>1</b>	<b>2</b>	<b>3</b>
1	Местоположение объекта	Саратовская область, Ершовский р-н, Миусское с/п, Ковелинка с
2	Площадь объекта ± величина погрешности определения площади (Р ± ΔР)	25 м <sup>2</sup> ± 2 м <sup>2</sup>
3	Иные характеристики объекта	<p>Вид объекта реестра границ: Зона с особыми условиями использования территории</p> <p>Вид объекта по документу: Публичный сервитут ПАО «Ростелеком» для размещения антенно-мачтового сооружения связи объекта «Установка АМС БС в Саратовской области Российской Федерации по проекту «Устранение цифрового неравенства» (УЦН 2.0)»</p> <p>Содержание ограничений использования объектов недвижимости в пределах зоны или территории: Публичный сервитут ПАО "Ростелеком" устанавливается для использования земель кадастровых кварталов (его части): 64:13:260202, расположенного по адресу: Саратовская область, Ершовский муниципальный район, сельское поселение Миусское, с.Ковелинка, для размещения антенно-мачтового сооружения связи объекта «Установка АМС БС в Саратовской области Российской Федерации по проекту «Устранение цифрового неравенства» (УЦН 2.0)» на срок 49 (сорок девять) лет.</p> <p>Контактные данные: 115172, Российская Федерация, Москва, ул. Гончарная, д. 30, стр 1. Контактный телефон/факс: +7 (499) 999-82-83 / +7 (499) 999-82-22. Электронная почта: rostelecom@rt.ru</p>

**Раздел 2**

**Сведения о местоположении границ объекта**

**1. Система координат** МСК-64 зона 3

**2. Сведения о характерных точках границ объекта**

Обозначение характерных точек границ	Координаты, м		Метод определения координат характерной точки	Средняя квадратическая погрешность положения характерной точки (Mt), м	Описание обозначения точки на местности (при наличии)
	X	Y			
<b>1</b>	<b>2</b>	<b>3</b>	<b>4</b>	<b>5</b>	<b>6</b>
1	495 137,08	3 216 346,13	Аналитический метод	0,10	—
2	495 137,98	3 216 351,04		0,10	
3	495 133,06	3 216 351,94		0,10	
4	495 132,16	3 216 347,02		0,10	
1	495 137,08	3 216 346,13		0,10	

**3. Сведения о характерных точках части (частей) границы объекта**

<b>1</b>	<b>2</b>	<b>3</b>	<b>4</b>	<b>5</b>	<b>6</b>
—	—	—	—	—	—






# Схема расположения границ публичного сервитута



Масштаб 1:700

## Условные обозначения:

- 56:35:0111010 - Обозначение кадастровго квартала
-  - Существующая часть границы ЗОУИТ (территориальной зоны)
-  - Проектные границы публичного сервитута
-  - Характерная точка границы публичного сервитута
- 64:13:260202 - Обозначение кадастровго квартала

Подпись \_\_\_\_\_ Дата \_\_\_\_\_ 31 июля 2023 г.

Место для оттиска печати (при наличии) лица, составившего описание местоположения границ объекта

Прохождение границы		Описание прохождения границы
от точки	до точки	
1	2	3
—	—	—

**ОПИСАНИЕ МЕСТОПОЛОЖЕНИЯ ГРАНИЦ ПУБЛИЧНОГО СЕРВИТУТА**  
**Антенно-мачтовое сооружение связи объекта «Установка АМС БС в Саратовской области Российской Федерации по проекту «Устранение цифрового неравенства» (УЦН 2.0)»**

(наименование объекта, местоположение границ которого описано (далее - объект))

**Раздел 1**

<b>Сведения об объекте</b>		
<b>№ п/п</b>	<b>Характеристики объекта</b>	<b>Описание характеристик</b>
<b>1</b>	<b>2</b>	<b>3</b>
1	Местоположение объекта	Саратовская область, Ершовский р-н, Новосельское с/п, Михайло-Вербовка п
2	Площадь объекта ± величина погрешности определения площади (P ± ΔP)	25 м <sup>2</sup> ± 2 м <sup>2</sup>
3	Иные характеристики объекта	Вид объекта реестра границ: Зона с особыми условиями использования территории Содержание ограничений использования объектов недвижимости в пределах зоны или территории: Публичный сервитут ПАО "Ростелком" устанавливается для использования земель кадастровых кварталов (его части): 64:13:090401, расположенного по адресу: Саратовская область, Ершовский муниципальный район, сельское поселение Новосельское, п. Михайло-Вербовка, для размещения антенно-мачтового сооружения связи объекта «Установка АМС БС в Саратовской области Российской Федерации по проекту «Устранение цифрового неравенства» (УЦН 2.0)» на срок 49 (сорок девять) лет. Контактные данные: 115172, Российская Федерация, Москва, ул. Гончарная, д. 30, стр 1. Контактный телефон/факс: +7 (499) 999-82-83 / +7 (499) 999-82-22. Электронная почта: rostelecom@rt.ru



**Раздел 2**

**Сведения о местоположении границ объекта**

**1. Система координат** МСК-64 зона 3

**2. Сведения о характерных точках границ объекта**

Обозначение характерных точек границ	Координаты, м		Метод определения координат характерной точки	Средняя квадратическая погрешность положения характерной точки (Mt), м	Описание обозначения точки на местности (при наличии)
	X	Y			
<b>1</b>	<b>2</b>	<b>3</b>	<b>4</b>	<b>5</b>	<b>6</b>
1	512 042,27	3 244 616,53	Аналитический метод	0,10	—
2	512 044,74	3 244 620,87		0,10	
3	512 040,40	3 244 623,35		0,10	
4	512 037,93	3 244 619,01		0,10	
1	512 042,27	3 244 616,53		0,10	

**3. Сведения о характерных точках части (частей) границы объекта**

<b>1</b>	<b>2</b>	<b>3</b>	<b>4</b>	<b>5</b>	<b>6</b>
—	—	—	—	—	—







## Схема расположения границ публичного сервитута



Масштаб 1:600

### Условные обозначения:

- 64:13:090401 - Обозначение кадастрового квартала
- 090401:184 - Обозначение и кадастровый номер существующего земельного участка
-  - Существующая часть границы ЗОУИТ (территориальной зоны)
-  - Проектные границы публичного сервитута
-  - Существующие границы земельных участков
-  - Характерная точка границы публичного сервитута

Подпись \_\_\_\_\_

Дата \_\_\_\_\_

27 июля 2023 г.

Место для оттиска печати (при наличии) лица, составившего описание местоположения границ объекта

Прохождение границы		Описание прохождения границы
от точки	до точки	
1	2	3
—	—	—

**ОПИСАНИЕ МЕСТОПОЛОЖЕНИЯ ГРАНИЦ ПУБЛИЧНОГО СЕРВИТУТА**  
**Антенно-мачтовое сооружения связи объекта «Установка АМС БС в Саратовской области Российской Федерации по проекту «Устранение цифрового неравенства» (УЦН 2.0)»**

(наименование объекта, местоположение границ которого описано (далее - объект))

**Раздел 1**

<b>Сведения об объекте</b>		
<b>№ п/п</b>	<b>Характеристики объекта</b>	<b>Описание характеристик</b>
<b>1</b>	<b>2</b>	<b>3</b>
1	Местоположение объекта	Саратовская область, Ершовский р-н, Новорепинское с/п, Новая Слободка с
2	Площадь объекта ± величина погрешности определения площади (P ± ΔP)	25 м <sup>2</sup> ± 2 м <sup>2</sup>
3	Иные характеристики объекта	Вид объекта реестра границ: Зона с особыми условиями использования территории Содержание ограничений использования объектов недвижимости в пределах зоны или территории: Публичный сервитут ПАО "Ростелком" устанавливается для использования земель кадастровых кварталов (его части): 64:13:130502, расположенного по адресу: Саратовская область, Ершовский муниципальный район, сельское поселение Новорепинское, с. Новая Слободка, для размещения антенно-мачтового сооружения связи объекта «Установка АМС БС в Саратовской области Российской Федерации по проекту «Устранение цифрового неравенства» (УЦН 2.0)» на срок 49 (сорок девять) лет. Контактные данные: 115172, Российская Федерация, Москва, ул. Гончарная, д. 30, стр 1. Контактный телефон/факс: +7 (499) 999-82-83 / +7 (499) 999-82-22. Электронная почта: rostelecom@rt.ru

**Раздел 2**

**Сведения о местоположении границ объекта**

**1. Система координат** МСК-64 зона 3

**2. Сведения о характерных точках границ объекта**

Обозначение характерных точек границ	Координаты, м		Метод определения координат характерной точки	Средняя квадратическая погрешность положения характерной точки (Mt), м	Описание обозначения точки на местности (при наличии)
	X	Y			
<b>1</b>	<b>2</b>	<b>3</b>	<b>4</b>	<b>5</b>	<b>6</b>
1	465 904,31	3 248 147,37	Геодезический метод	0,10	—
2	465 906,19	3 248 152,00		0,10	
3	465 901,56	3 248 153,88		0,10	
4	465 899,68	3 248 149,25		0,10	
1	465 904,31	3 248 147,37		0,10	

**3. Сведения о характерных точках части (частей) границы объекта**

<b>1</b>	<b>2</b>	<b>3</b>	<b>4</b>	<b>5</b>	<b>6</b>
—	—	—	—	—	—




## Схема расположения границ публичного сервитута





Масштаб 1:900

### Условные обозначения:

64:13:130502 - Обозначение кадастрового квартала

 - Существующая часть границы ЗОУИТ (территориальной зоны)

 - Проектные границы публичного сервитута

 - Характерная точка границы публичного сервитута

Подпись \_\_\_\_\_

Дата \_\_\_\_\_

27 июля 2023 г.

Место для оттиска печати (при наличии) лица, составившего описание местоположения границ объекта



Прохождение границы		Описание прохождения границы
от точки	до точки	
1	2	3
—	—	—

**ОПИСАНИЕ МЕСТОПОЛОЖЕНИЯ ГРАНИЦ ПУБЛИЧНОГО СЕРВИТУТА**  
**Антенно-мачтовое сооружение связи объекта «Установка АМС БС в Саратовской области Российской Федерации по проекту «Устранение цифрового неравенства» (УЦН 2.0)»**

(наименование объекта, местоположение границ которого описано (далее - объект))

**Раздел 1**

<b>Сведения об объекте</b>		
<b>№ п/п</b>	<b>Характеристики объекта</b>	<b>Описание характеристик</b>
<b>1</b>	<b>2</b>	<b>3</b>
1	Местоположение объекта	Саратовская область, Самойловский р-н, Благовещенское с/п, Александровка с
2	Площадь объекта ± величина погрешности определения площади (P ± ΔP)	25 м <sup>2</sup> ± 2 м <sup>2</sup>
3	Иные характеристики объекта	Вид объекта реестра границ: Зона с особыми условиями использования территории Содержание ограничений использования объектов недвижимости в пределах зоны или территории: Публичный сервитут ПАО "Ростелеком" устанавливается для использования земель кадастровых кварталов (его части): 64:31:300101, расположенного по адресу: Саратовская область, Самойловский муниципальный район, сельское поселение Благовещенское, с. Александровка, для размещения антенно-мачтового сооружения связи объекта «Установка АМС БС в Саратовской области Российской Федерации по проекту «Устранение цифрового неравенства» (УЦН 2.0)» на срок 49 (сорок девять) лет. Контактные данные: 115172, Российская Федерация, Москва, ул. Гончарная, д. 30, стр 1. Контактный телефон/факс: +7 (499) 999-82-83 / +7 (499) 999-82-22. Электронная почта: rostelecom@rt.ru

**Раздел 2**

**Сведения о местоположении границ объекта**

**1. Система координат** МСК-64 зона 1

**2. Сведения о характерных точках границ объекта**


Обозначение характерных точек границ	Координаты, м		Метод определения координат характерной точки	Средняя квадратическая погрешность положения характерной точки (Mt), м	Описание обозначения точки на местности (при наличии)
	X	Y			
<b>1</b>	<b>2</b>	<b>3</b>	<b>4</b>	<b>5</b>	<b>6</b>
1	469 812,98	1 369 731,92	Аналитический метод	0,10	—
2	469 811,80	1 369 736,77		0,10	
3	469 806,95	1 369 735,60		0,10	
4	469 808,12	1 369 730,76		0,10	
1	469 812,98	1 369 731,92		0,10	

**3. Сведения о характерных точках части (частей) границы объекта**

<b>1</b>	<b>2</b>	<b>3</b>	<b>4</b>	<b>5</b>	<b>6</b>
—	—	—	—	—	—







# Схема расположения границ публичного сервитута



Масштаб 1:500

## Условные обозначения:

- 64:31:300101 - Обозначение кадастрового квартала
-  - Существующая часть границы ЗОУИТ (территориальной зоны)
-  - Проектные границы публичного сервитута
-  - Существующие границы земельных участков
-  - Характерная точка границы публичного сервитута

Подпись \_\_\_\_\_

Дата \_\_\_\_\_

27 июля 2023 г.

Место для оттиска печати (при наличии) лица, составившего описание местоположения границ объекта

Прохождение границы		Описание прохождения границы
от точки	до точки	
1	2	3
—	—	—

**ОПИСАНИЕ МЕСТОПОЛОЖЕНИЯ ГРАНИЦ ПУБЛИЧНОГО СЕРВИТУТА**  
**Антенно-мачтовое сооружения связи объекта «Установка АМС БС в Саратовской области Российской Федерации по проекту «Устранение цифрового неравенства» (УЦН 2.0)»**

(наименование объекта, местоположение границ которого описано (далее - объект))

**Раздел 1**

<b>Сведения об объекте</b>		
<b>№ п/п</b>	<b>Характеристики объекта</b>	<b>Описание характеристик</b>
<b>1</b>	<b>2</b>	<b>3</b>
1	Местоположение объекта	Саратовская область, Самойловский р-н, Святославское с/п, Еланский п
2	Площадь объекта ± величина погрешности определения площади (P ± ΔP)	25 м <sup>2</sup> ± 2 м <sup>2</sup>
3	Иные характеристики объекта	<p>Вид объекта реестра границ: Зона с особыми условиями использования территории</p> <p>Содержание ограничений использования объектов недвижимости в пределах зоны или территории: Публичный сервитут ПАО "Ростелком" устанавливается для использования земель кадастровых кварталов (его части): 64:31:190101, расположенного по адресу: Саратовская область, Самойловский муниципальный район, Святославское сельское поселение, п. Еланский, для размещения антенно-мачтового сооружения связи объекта «Установка АМС БС в Саратовской области Российской Федерации по проекту «Устранение цифрового неравенства» (УЦН 2.0)» на срок 49 (сорок девять) лет.</p> <p>Контактные данные: 115172, Российская Федерация, Москва, ул. Гончарная, д. 30, стр 1. Контактный телефон/факс: +7 (499) 999-82-83 / +7 (499) 999-82-22. Электронная почта: rostelecom@rt.ru</p>

**Раздел 2**

**Сведения о местоположении границ объекта**

**1. Система координат** МСК-64 зона 1

**2. Сведения о характерных точках границ объекта**

Обозначение характерных точек границ	Координаты, м		Метод определения координат характерной точки	Средняя квадратическая погрешность положения характерной точки (Mt), м	Описание обозначения точки на местности (при наличии)
	X	Y			
1	2	3	4	5	6
1	468 460,80	1 315 356,95	Аналитический метод	0,10	—
2	468 463,59	1 315 361,10		0,10	
3	468 459,45	1 315 363,89		0,10	
4	468 456,66	1 315 359,75		0,10	
1	468 460,80	1 315 356,95		0,10	

**3. Сведения о характерных точках части (частей) границы объекта**

1	2	3	4	5	6
—	—	—	—	—	—









# Схема расположения границ публичного сервитута



Масштаб 1:700

## Условные обозначения:

- 64:31:190101 - Обозначение кадастрового квартала
- :190101:59 - Обозначение и кадастровый номер существующего земельного участка
-  - Существующая часть границы ЗОУИТ (территориальной зоны)
-  - Проектные границы публичного сервитута
-  - Существующие границы земельных участков
-  - Характерная точка границы публичного сервитута

Подпись \_\_\_\_\_

Дата \_\_\_\_\_

27 июля 2023 г.

Место для оттиска печати (при наличии) лица, составившего описание местоположения границ объекта

Прохождение границы		Описание прохождения границы
от точки	до точки	
1	2	3
—	—	—

**ОПИСАНИЕ МЕСТОПОЛОЖЕНИЯ ГРАНИЦ ПУБЛИЧНОГО СЕРВИТУТА**  
**Антенно-мачтовое сооружение связи объекта «Установка АМС БС в Саратовской области Российской Федерации по проекту «Устранение цифрового неравенства» (УЦН 2.0)»**

(наименование объекта, местоположение границ которого описано (далее - объект))

**Раздел 1**

<b>Сведения об объекте</b>		
<b>№ п/п</b>	<b>Характеристики объекта</b>	<b>Описание характеристик</b>
<b>1</b>	<b>2</b>	<b>3</b>
1	Местоположение объекта	Саратовская область, Самойловский р-н, Благовещенское с/п, Елизаветино д
2	Площадь объекта ± величина погрешности определения площади (P ± ΔP)	25 м <sup>2</sup> ± 2 м <sup>2</sup>
3	Иные характеристики объекта	<p>Вид объекта реестра границ: Зона с особыми условиями использования территории</p> <p>Вид объекта по документу: Публичный сервитут ПАО «Ростелеком» для размещения антенно-мачтового сооружения связи объекта «Установка АМС БС в Саратовской области Российской Федерации по проекту «Устранение цифрового неравенства» (УЦН 2.0)»</p> <p>Содержание ограничений использования объектов недвижимости в пределах зоны или территории: Публичный сервитут ПАО "Ростелеком" устанавливается для использования земель кадастровых кварталов (его части): 64:17:190701, расположенного по адресу: Саратовская область, Самойловский муниципальный район, сельское поселение Благовещенское, д. Елизаветино, для размещения антенно-мачтового сооружения связи объекта «Установка АМС БС в Саратовской области Российской Федерации по проекту «Устранение цифрового неравенства» (УЦН 2.0)» на срок 49 (сорок девять) лет.</p> <p>Контактные данные: 115172, Российская Федерация, Москва, ул. Гончарная, д. 30, стр 1. Контактный телефон/факс: +7 (499) 999-82-83 / +7 (499) 999-82-22. Электронная почта: rostelecom@rt.ru</p>

**Раздел 2**

**Сведения о местоположении границ объекта**

**1. Система координат** МСК-64 зона 1

**2. Сведения о характерных точках границ объекта**

Обозначение характерных точек границ	Координаты, м		Метод определения координат характерной точки	Средняя квадратическая погрешность положения характерной точки (Mt), м	Описание обозначения точки на местности (при наличии)
	X	Y			
<b>1</b>	<b>2</b>	<b>3</b>	<b>4</b>	<b>5</b>	<b>6</b>
1	477 034,75	1 363 708,46	Аналитический метод	0,10	—
2	477 034,96	1 363 713,67		0,10	
3	477 029,76	1 363 713,59		0,10	
4	477 029,63	1 363 708,44		0,10	
1	477 034,75	1 363 708,46		0,10	


**3. Сведения о характерных точках части (частей) границы объекта**

<b>1</b>	<b>2</b>	<b>3</b>	<b>4</b>	<b>5</b>	<b>6</b>
—	—	—	—	—	—






# Схема расположения границ публичного сервитута





Масштаб 1:500


## Условные обозначения:

64:31:140102 - Обозначение кадастрового квартала

 - Существующая часть границы ЗОУИТ (территориальной зоны)

 - Проектные границы публичного сервитута

 - Существующие границы земельных участков

 - Характерная точка границы публичного сервитута

Подпись \_\_\_\_\_

Дата \_\_\_\_\_

27 июля 2023 г.

Место для оттиска печати (при наличии) лица, составившего описание местоположения границ объекта

Прохождение границы		Описание прохождения границы
от точки	до точки	
1	2	3
—	—	—



**ОПИСАНИЕ МЕСТОПОЛОЖЕНИЯ ГРАНИЦ ПУБЛИЧНОГО СЕРВИТУТА**  
**Антенно-мачтовое сооружение связи объекта «Установка АМС БС в Саратовской области Российской Федерации по проекту «Устранение цифрового неравенства» (УЦН 2.0)»**

(наименование объекта, местоположение границ которого описано (далее - объект))

**Раздел 1**

<b>Сведения об объекте</b>		
<b>№ п/п</b>	<b>Характеристики объекта</b>	<b>Описание характеристик</b>
<b>1</b>	<b>2</b>	<b>3</b>
1	Местоположение объекта	Саратовская область, Самойловский р-н, Святославское с/п, Тульский п
2	Площадь объекта ± величина погрешности определения площади (P ± ΔP)	25 м <sup>2</sup> ± 2 м <sup>2</sup>
3	Иные характеристики объекта	Вид объекта реестра границ: Зона с особыми условиями использования территории Содержание ограничений использования объектов недвижимости в пределах зоны или территории: Публичный сервитут ПАО "Ростелком" устанавливается для использования земель кадастровых кварталов (его части): 64:31:210101, расположенного по адресу: Саратовская область, Самойловский муниципальный район, сельское поселение Святославское, п. Тульский, для размещения антенно-мачтового сооружения связи объекта «Установка АМС БС в Саратовской области Российской Федерации по проекту «Устранение цифрового неравенства» (УЦН 2.0)» на срок 49 (сорок девять) лет. Контактные данные: 115172, Российская Федерация, Москва, ул. Гончарная, д. 30, стр 1. Контактный телефон/факс: +7 (499) 999-82-83 / +7 (499) 999-82-22. Электронная почта: rostelecom@rt.ru

**Раздел 2**

**Сведения о местоположении границ объекта**

**1. Система координат** МСК-64 зона 1

**2. Сведения о характерных точках границ объекта**

Обозначение характерных точек границ	Координаты, м		Метод определения координат характерной точки	Средняя квадратическая погрешность положения характерной точки (Mt), м	Описание обозначения точки на местности (при наличии)
	X	Y			
1	2	3	4	5	6
1	472 137,03	1 323 521,80	Аналитический метод	0,10	—
2	472 140,57	1 323 525,33		0,10	
3	472 137,05	1 323 528,87		0,10	
4	472 133,50	1 323 525,34		0,10	
1	472 137,03	1 323 521,80		0,10	

**3. Сведения о характерных точках части (частей) границы объекта**

1	2	3	4	5	6
—	—	—	—	—	—









# Схема расположения границ публичного сервитута



Масштаб 1:500

## Условные обозначения:

- 64:31:210101 - Обозначение кадастрового квартала
- :210101:49 - Обозначение и кадастровый номер существующего земельного участка
-  - Существующая часть границы кадастрового квартала
-  - Существующая часть границы ЗОУИТ (территориальной зоны)
-  - Проектные границы публичного сервитута
-  - Существующие границы земельных участков
-  - Характерная точка границы публичного сервитута
-  - Установленные границы административно-территориальных образований

Подпись \_\_\_\_\_

Дата \_\_\_\_\_

27 июля 2023 г.

Место для оттиска печати (при наличии) лица, составившего описание местоположения границ объекта

Прохождение границы		Описание прохождения границы
от точки	до точки	
1	2	3
—	—	—

**ОПИСАНИЕ МЕСТОПОЛОЖЕНИЯ ГРАНИЦ ПУБЛИЧНОГО СЕРВИТУТА**  
**Антенно-мачтовое сооружение связи объекта «Установка АМС БС в Саратовской области Российской Федерации по проекту «Устранение цифрового неравенства» (УЦН 2.0)»**

(наименование объекта, местоположение границ которого описано (далее - объект))

**Раздел 1**

<b>Сведения об объекте</b>		
<b>№ п/п</b>	<b>Характеристики объекта</b>	<b>Описание характеристик</b>
<b>1</b>	<b>2</b>	<b>3</b>
1	Местоположение объекта	Саратовская область, Самойловский р-н, Краснознаменское с/п, Южный п
2	Площадь объекта ± величина погрешности определения площади ( $P \pm \Delta P$ )	$25 \text{ м}^2 \pm 2 \text{ м}^2$
3	Иные характеристики объекта	Вид объекта реестра границ: Зона с особыми условиями использования территории Содержание ограничений использования объектов недвижимости в пределах зоны или территории: Публичный сервитут ПАО "Ростелком" устанавливается для использования земель кадастровых кварталов (его части): 64:31:350101, расположенного по адресу: Саратовская область, Самойловский муниципальный район, сельское поселение Краснознаменское, п. Южный, для размещения антенно-мачтового сооружения связи объекта «Установка АМС БС в Саратовской области Российской Федерации по проекту «Устранение цифрового неравенства» (УЦН 2.0)» на срок 49 (сорок девять) лет. Контактные данные: 115172, Российская Федерация, Москва, ул. Гончарная, д. 30, стр 1. Контактный телефон/факс: +7 (499) 999-82-83 / +7 (499) 999-82-22. Электронная почта: rostelecom@rt.ru

**Раздел 2**

**Сведения о местоположении границ объекта**

**1. Система координат** МСК-64 зона1

**2. Сведения о характерных точках границ объекта**

Обозначение характерных точек границ	Координаты, м		Метод определения координат характерной точки	Средняя квадратическая погрешность положения характерной точки (Mt), м	Описание обозначения точки на местности (при наличии)
	X	Y			
1	2	3	4	5	6
1	463 517,51	1 329 766,78	Аналитический метод	0,10	—
2	463 520,32	1 329 770,89		0,10	
3	463 516,19	1 329 773,69		0,10	
4	463 513,37	1 329 769,58		0,10	
1	463 517,51	1 329 766,78		0,10	

**3. Сведения о характерных точках части (частей) границы объекта**

1	2	3	4	5	6
—	—	—	—	—	—





# Схема расположения границ публичного сервитута



Масштаб 1:500

## Условные обозначения:

- 64:31:350101 - Обозначение кадастрового квартала
- ..:350101:30 - Обозначение и кадастровый номер существующего земельного участка
- Существующая часть границы кадастрового квартала
- Существующая часть границы ЗОУИТ (территориальной зоны)
- Проектные границы публичного сервитута
- Существующие границы земельных участков
- Характерная точка границы публичного сервитута

Подпись \_\_\_\_\_ Дата \_\_\_\_\_ 27 июля 2023 г.

Место для оттиска печати (при наличии) лица, составившего описание местоположения границ объекта

Прохождение границы		Описание прохождения границы
от точки	до точки	
1	2	3
—	—	—



Публичное акционерное общество «Ростелеком»

ул. Гончарная, д. 30  
г. Москва, Россия, 115172  
тел.: +7 (499) 999-80-22, +7 (499) 999-82-83  
факс: +7 (499) 999-82-22  
e-mail: [rostelecom@rt.ru](mailto:rostelecom@rt.ru), web: [www.rt.ru](http://www.rt.ru)

Министерство цифрового развития,  
связи и массовых коммуникаций  
Российской Федерации

[office@digital.gov.ru](mailto:office@digital.gov.ru)

26.07.2023 М-31/2706

№ \_\_\_\_\_

На № \_\_\_\_\_ от \_\_\_\_\_

Ходатайство об установлении публичного сервитута		
1	Министерство цифрового развития, связи и массовых коммуникаций Российской Федерации (наименование органа, принимающего решение об установлении публичного сервитута)	
2	Сведения о лице, представившем ходатайство об установлении публичного сервитута (далее - заявитель):	
2.1	Полное наименование	Публичное акционерное общество «Ростелеком»
2.2	Сокращенное наименование (при наличии)	ПАО «Ростелеком»
2.3	Организационно-правовая форма	Публичное акционерное общество
2.4	Почтовый адрес (индекс, субъект Российской Федерации, населенный пункт, улица, дом)	115172, Москва, ул. Гончарная, д. 30
2.5	Адрес электронной почты	<a href="mailto:smalkov@giprosvyaz.ru">smalkov@giprosvyaz.ru</a>
2.6	ОГРН	1027700198767
2.7	ИНН	7707049388
3	Сведения о представителе заявителя:	
3.1	Фамилия	Смальков
	Имя	Максим
	Отчество (при наличии)	Евгеньевич
3.2	Адрес электронной почты (при наличии)	<a href="mailto:smalkov@giprosvyaz.ru">smalkov@giprosvyaz.ru</a>
3.3	Телефон	8-916-825-25-50

3.4	Наименование и реквизиты документа, подтверждающего полномочия представителя заявителя	Доверенность от 28.04.2023 № 01/29/452/23
4	Прошу установить публичный сервитут в отношении земель и (или) земельного(ых) участка(ов) в целях (указываются цели, предусмотренные <a href="#">статьей 39.37</a> Земельного кодекса Российской Федерации или <a href="#">статьей 3.6</a> Федерального закона от 25 октября 2001 г. № 137-ФЗ "О введении в действие Земельного кодекса Российской Федерации": <u>размещение антенно-мачтового сооружения связи по проекту «Устранение цифрового неравенства»</u>	
5	Испрашиваемый срок публичного сервитута <u>49 лет</u>	
6	Срок, в течение которого использование земельного участка (его части) и (или) расположенного на нем объекта недвижимости в соответствии с их разрешенным использованием будет в соответствии с <a href="#">подпунктом 4 пункта 1 статьи 39.41</a> Земельного кодекса Российской Федерации невозможно или существенно затруднено в связи с осуществлением деятельности, для обеспечения которой устанавливается публичный сервитут (при возникновении таких обстоятельств) <u>49 лет</u>	
7	Обоснование необходимости установления публичного Сервитута:	В целях реализации Государственной программы Российской Федерации «Информационное общество», утвержденной Постановлением Правительства Российской Федерации от 15.04.2014 № 313, в соответствии с Приказом Министерства цифрового развития, связи и массовых коммуникаций Российской Федерации от 19.08.2020 № 403 «Об утверждении перечня населенных пунктов с населением от ста до пятисот человек, в которых должны быть установлены точки доступа, в том числе точки доступа, которые должны быть оборудованы средствами связи, используемыми для оказания услуг подвижной радиотелефонной связи» ПАО «Ростелеком» на основании Распоряжения Правительства Российской Федерации от 26.03.2014 № 437-р обеспечивает размещение антенно-мачтовых сооружений связи для устранения цифрового неравенства между городскими и сельскими жителями, предоставления возможности оказания современных услуг связи жителям населенных пунктов с численностью населения от 100 до 500 человек (проект «Устранение цифрового неравенства»).
8	Сведения о правообладателе инженерного сооружения, которое переносится в связи с изъятием земельного участка для государственных или муниципальных нужд, в случае, если заявитель не является собственником указанного инженерного сооружения (в данном случае указываются сведения в объеме, предусмотренном <a href="#">статьей 2</a> настоящей формы) (заполняется в случае, если ходатайство об установлении публичного сервитута подается с целью установления публичного сервитута в целях реконструкции инженерного сооружения, которое переносится в связи с изъятием такого земельного участка для государственных или муниципальных нужд)	

9	<p>Кадастровые номера земельных участков (при их наличии), в отношении которых подано ходатайство об установлении публичного сервитута, адреса или иное описание местоположения таких земельных участков</p>	<p>Земли:</p> <ol style="list-style-type: none"> <li>1) в кадастровом квартале 52:07:0500029, расположенном: Российская Федерация, Нижегородская область, городской округ Сокольский, деревня Фатеево;</li> <li>2) в кадастровом квартале 18:25:011001, расположенном: Российская Федерация, Удмуртская Республика, Ярский район, д. Бачумово;</li> <li>3) в кадастровом квартале 18:09:046003, расположенном: Российская Федерация, Удмуртская Республика, Игринский район, д. Кузьмовыр;</li> <li>4) в кадастровом квартале 18:25:045001, расположенном: Российская Федерация, Удмуртская Республика, Ярский район, с. Никольское;</li> <li>5) в кадастровом квартале 18:21:055001, расположенном: Российская Федерация, Удмуртская Республика, Увинский район, с. Областная;</li> <li>6) в кадастровом квартале 63:20:0702002, расположенном: Российская Федерация, Самарская область, Камышлинский муниципальный район, с. Никиткино;</li> <li>7) в кадастровом квартале 63:11:0603002, расположенном: Российская Федерация, Самарская область, Алексеевский муниципальный район, п. Дальний;</li> <li>8) Земельный участок (его часть) с кадастровым номером 63:15:1009001:326, расположенный: Российская Федерация, Самарская область, Большечерниговский район, п. Полянский;</li> <li>9) Земельный участок (его часть) с кадастровым номером 63:15:0409003:344, расположенный: Российская Федерация, Самарская область, Большечерниговский район, п. Пекилянка;</li> <li>10) Земельный участок (его часть) с кадастровым номером 63:15:1002002:331, расположенный: Российская Федерация, Самарская область, Большечерниговский район, п. Верхние Росташи;</li> <li>11) Земельный участок (его часть) с кадастровым номером 63:15:0102001:443, расположенный: Российская Федерация, Самарская область, Большечерниговский район, п. Благодатовка;</li> <li>12) в кадастровом квартале 64:05:070401, расположенном: Российская Федерация, Саратовская область, Балаковский район, с. Андреевка;</li> <li>13) в кадастровом квартале 64:08:090101, расположенном: Российская Федерация, Саратовская область, Вольский район, с. Николаевка;</li> <li>14) в кадастровом квартале 64:08:020301, расположенном: Саратовская область, Вольский район, с. Девичьи Горки;</li> <li>15) в кадастровом квартале 64:08:120101, расположенном: Саратовская область, Вольский район, с. Белогорное;</li> <li>16) в кадастровом квартале 64:08:220102, расположенном: Российская Федерация, Саратовская область, Вольский район, с. Заветное;</li> <li>17) в кадастровом квартале 64:08:110105, расположенном: Российская Федерация, Саратовская область, Вольский район, с. Ерыкла;</li> <li>18) в кадастровом квартале 64:16:160213, расположенном: Российская Федерация, Саратовская область, Красноармейский район, с. Ваулино;</li> </ol>
---	--	---



		<p>19) в кадастровом квартале 64:16:170204, расположенном: Российская Федерация, Саратовская область, Красноармейский район, с. Ревино;</p> <p>20) в кадастровом квартале 64:19:120301, расположенном: Российская Федерация, Саратовская область, Лысогорский район, с. Двоенка;</p> <p>21) Земельный участок (его часть) с кадастровым номером 64:30:240104:393, расположенном: Российская Федерация, Саратовская область, Ртищевский район, п. Новостройка;</p> <p>22) в кадастровом квартале 64:37:100801, расположенном: Российская Федерация, Саратовская область, муниципальный район Хвалынский, сельское поселение Сосново-Мазинское, село Акатная Маза;</p> <p>23) в кадастровом квартале 64:37:080201, расположенном: Российская Федерация, Саратовская область, муниципальный район Хвалынский, сельское поселение Сосново-Мазинское, село Горюши;</p> <p>24) в кадастровом квартале 64:37:120401, расположенном: Российская Федерация, Саратовская область, муниципальный район Хвалынский, сельское поселение Алексеевское, село Демкино;</p> <p>25) в кадастровом квартале 64:37:040701, расположенном: Российская Федерация, Саратовская область, муниципальный район Хвалынский, сельское поселение Елшанское, село Еремкино;</p> <p>26) в кадастровом квартале 64:37:050601, расположенном: Российская Федерация, Саратовская область, муниципальный район Хвалынский, сельское поселение Елшанское, железнодорожная станция Кулатка;</p> <p>27) в кадастровом квартале 64:37:070801, расположенном: Российская Федерация, Саратовская область, муниципальный район Хвалынский, городское поселение город Хвалынк, село Подлесное;</p> <p>28) в кадастровом квартале 64:37:050702, расположенном: Российская Федерация, Саратовская область, муниципальный район Хвалынский, сельское поселение Елшанское, село Поповка;</p> <p>29) в кадастровом квартале 64:37:040401, Саратовская область, муниципальный район Хвалынский, сельское поселение Елшанское, село Старая Лебежайка;</p> <p>30) в кадастровом квартале 64:37:140401, расположенном: Российская Федерация, Саратовская область, муниципальный район Хвалынский, сельское поселение Алексеевское, село Старая Яблонка;</p> <p>31) в кадастровом квартале 64:37:110201, расположенном: Российская Федерация, Саратовская область, муниципальный район Хвалынский, сельское поселение Сосново-Мазинское, село Ульянино;</p> <p>32) в кадастровом квартале 64:04:130201, расположенном: Российская Федерация, Саратовская область, муниципальный район Базарно-Карабулакский, городское поселение Свободинское, село Степная Нееловка;</p> <p>33) в кадастровом квартале 64:13:020601, расположенном: Российская Федерация, Саратовская область, муниципальный район Ершовский, сельское поселение Перекопновское, село Александрия;</p> <p>34) в кадастровом квартале 64:13:210401, расположенном: Российская Федерация, Саратовская область, муниципальный район Ершовский, сельское поселение</p>
--	--	--

		<p>Декабристское, село Большеузенка;</p> <p>35) в кадастровом квартале 64:13:140201, расположенном: Российская Федерация, Саратовская область, муниципальный район Ершовский, сельское поселение Новосельское, село Каменная Сарма;</p> <p>36) в кадастровом квартале 64:13:260202, расположенном: Российская Федерация, Саратовская область, муниципальный район Ершовский, сельское поселение Миусское, село Ковелинка;</p> <p>37) в кадастровом квартале 64:13:090401, расположенном: Российская Федерация, Саратовская область, муниципальный район Ершовский, сельское поселение Новосельское, поселок Михайло-Вербовка;</p> <p>38) в кадастровом квартале 64:13:130502, расположенном: Российская Федерация, Саратовская область, муниципальный район Ершовский, сельское поселение Новорепинское, село Новая Слободка;</p> <p>39) в кадастровом квартале 64:31:300101, расположенном: Российская Федерация, Саратовская область, муниципальный район Самойловский, сельское поселение Благовещенское, село Александровка</p> <p>40) в кадастровом квартале 64:31:190101, расположенном: Российская Федерация, Саратовская область, муниципальный район Самойловский, сельское поселение Святославское, поселок Еланский;</p> <p>41) в кадастровом квартале 64:31:140102, расположенном: Российская Федерация, Саратовская область, муниципальный район Самойловский, сельское поселение Благовещенское, деревня Елизаветино;</p> <p>42) в кадастровом квартале 64:31:210101, расположенном: Российская Федерация, Саратовская область, муниципальный район Самойловский, сельское поселение Святославское, поселок Тульский;</p> <p>43) в кадастровом квартале 64:31:350101, Саратовская область, муниципальный район Самойловский, сельское поселение Краснознаменское, поселок Южный;</p>
10	Право, на котором инженерное сооружение принадлежит заявителю (если подано ходатайство об установлении публичного сервитута в целях реконструкции или эксплуатации инженерного сооружения)	
11	в виде электронного документа, который направляется уполномоченным органом заявителю посредством электронной почты	<p>ДА</p> <p>_____</p> <p>(да/нет)</p>
	в виде бумажного документа, который заявитель получает непосредственно при личном обращении или посредством почтового отправления	<p>НЕТ</p> <p>_____</p> <p>(да/нет)</p>
12	<p>Документы, прилагаемые к ходатайству:</p> <ol style="list-style-type: none"> <li>1. Описание местоположения границ публичный сервитута в формате xml</li> <li>2. Доверенность от 28.04.2023 № 01/29/452/23, копия в формате pdf</li> <li>3. Схема границ публичного сервитута в формате pdf</li> </ol>	
13	Подтверждаю согласие на обработку персональных данных (сбор, систематизацию, накопление, хранение, уточнение (обновление, изменение), использование, распространение (в том числе передачу), обезличивание, блокирование, уничтожение персональных данных, а также иных действий, необходимых для обработки персональных	

	данных в соответствии с законодательством Российской Федерации), в том числе в автоматизированном режиме	
14	Подтверждаю, что сведения, указанные в настоящем ходатайстве, на дату представления ходатайства достоверны; документы (копии документов) и содержащиеся в них сведения соответствуют требованиям, установленным <a href="#">статьей 39.41</a> Земельного кодекса Российской Федерации	
15	Подпись:	Дата:
	Смальков М.Е.	26.07.2023